

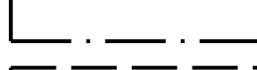
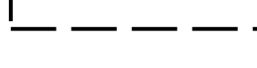

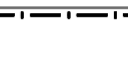







ZEICHENERKLÄRUNG

-  für den Straßenbau zu erwerbende Fläche
-  vorübergehend in Anspruch zu nehmende Fläche
-  Verkehrsfläche der öffentlichen Hand
-  vorübergehend in Anspruch zu nehmende Verkehrsfläche der öffentlichen Hand

567/1	168 m²
1.17.1	90 m²

-  Flurstück / Größe des Flurstückes
-  lfd. Nr. im Grunderwerbsverzeichnis / Größe der Teilfläche
1 Nr. des Grunderwerbsplanes
17 lfd. Nr. des betroffenen Flurstückes
1 Teilfläche eines Flurstückes
-  Zusammengehörigkeitspfeil
-  Gemeindegrenze
-  Gemarkungsgrenze
-  Flurstücksgrenze
-  Flurstücksnummer

Entwurfsbearbeitung: **KEMPA** 6707 LUDWIGSHAFEN / FRK
 INGENIEUR-GESELLSCHAFT MÜNCHENHEIMER STR. 100
 93059 Regensburg - Telefon 0941 / 8305542-0
 93059 Regensburg - Frankenstraße 6 - Telefon 0941 / 8305542-0
 Regensburg, den 06.05.2019 *pp. 1777*

bearbeitet:	06.05.2019	Eichinger
gezeichnet:	06.05.2019	Eichinger
geprüft:	06.05.2019	K.-H. Dieß
PSP Nr.:	Projekt: 2216110_2216130_3029_BA1_BA2	

Staatliches Bauamt Regensburg 

Bajuwarenstraße 2d
 93053 Regensburg
 Tel. 0941/69856-03, Fax: 0941/69856-599, E-Mail: poststelle@stbar.bayern.de

bearbeitet:		
gezeichnet:		
geprüft:	06.05.2019	Gisch
PSP Nr.:	Projekt:	

Nr.	Art der Änderung	Datum	Zeichen

FESTSTELLUNGSENTWURF

Straßenbauverwaltung Freistaat Bayern
 Staatliches Bauamt Regensburg
 Straße / Abschn.-Nr. / Station: B299_1350_0,301 bis B299_1350_1,769
 PROJIS-Nr.: Unterlage / Blatt-Nr.: 10.1 / 2
Grunderwerbsplan

Maßstab: 1 : 1.000

B 299 Neumarkt i.d.OPf. - Neustadt a.d.Donau Dreistreifiger Ausbau zwischen Sengenthal/Nord und Sengenthal/Süd Bau-km 0+000 bis Bau-km 1+468

aufgestellt: Staatliches Bauamt Regensburg
 Regensburg, den 06.05.2019 *L. Biller*
 Lfd. Baudirektor Norbert Biller
 (Leiter Straßenbau)

Festgestellt nach § 17 FStrG
 gemäß Beschluss vom 01.08.2023
 ROP-SG32-4384.2-3-1-242
 Regensburg, 01.08.2023
 Regierung der Oberpfalz
 Meisel
 Baudirektor

© Bayerische Vermessungsverwaltung, Geobasisdaten
 (Übersetzung der Punkte des Eigentumsverzeichnisses gespart)
 © Bayerisches Landesamt für Umwelt, www.lfu.bayern.de
 Auszug enthält Daten aus dem Rauminformationssystem
 Bezugssysteme: DHDN 90, DHHN 12 Höhenstatus 100
 Flotdatum: 30.07.2018 Spezifkationstabelle: BAY-2012.spz