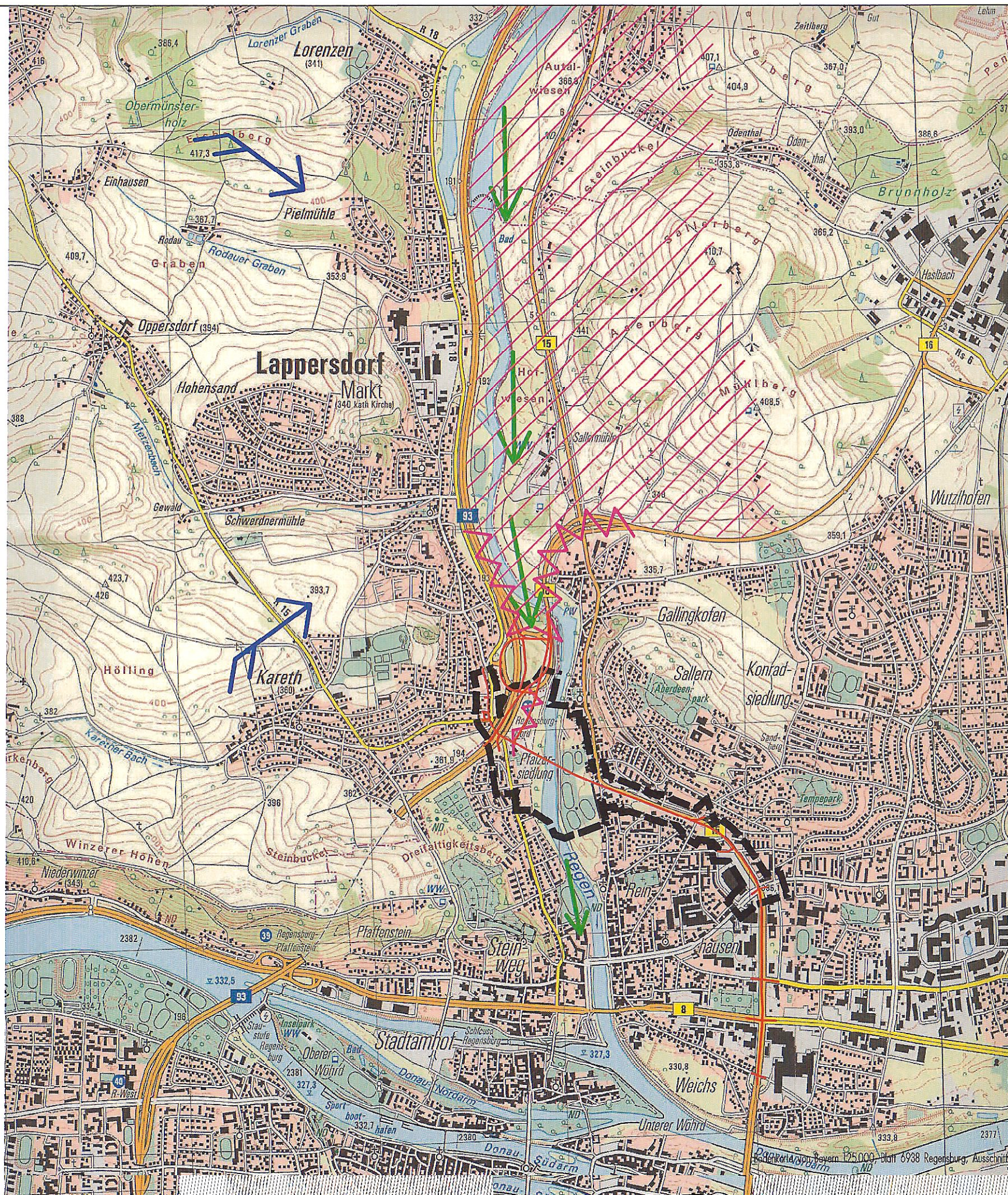


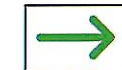
Abbildung 6: Siedlungsklima



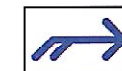
Legende:



Kalt- und Frischluftproduktionsflächen



Luftleitbahnen





Hauptwindrichtung



Luftaustauschbarrieren,  
Abflusshindernis

Stadt Regensburg  
Tiefbauamt  
Planfeststellung  
öffentlich ausgelegt  
von: 03. März 2014  
bis: 7. März 2014



PROJEKT		Planfeststellung Ausbau der Nordgastraße und Neubau der Sallerer Regenbrücke	PROJEKTNUMMER 220.02
ZEICHNUNG		Anlage 12.0 A, Siedlungsklima	PLANNUMMER Anlage 12.0 A
LEISTUNGSSTADIUM		Landschaftspflegerischer Begleitplan	MASSSTAB eM
ÄNDERUNGEN	DATUM	NAMEN	DATUM 08.02.2008
			BEREITET Klöser
			GEBÜCHNET Bilbauer