

Schutzgut Landschaft

Bestand

Landschaftsbildbewertung Oberpfalz (BAYLFU 2013)

- Grenze Landschaftsbildeinheit mit Nummer
- ① - Waldgebiet zwischen Brand und Konnersreuth
- ② - Agrarlandschaft um Konnersreuth
- ③ - Großer Teichberg und Pechofener Wald
- ④ - Gulgberg und nordoestlich angeschlossenes Waldgebiet
- ⑤ - Noerdliche Wondrebsenke um Waldsassen
- ⑥ - Noerdliche Wondrebsenke um Mitterteich
- ⑦ - Wiesauer Wald
- ⑧ - Weiherlandschaft um Wiesau
- ⑨ - Oestliche Wald-, Weiher- und Auenlandschaft an Waldnaab und Wondreb
- ⑩ - Westliche Wald-, Weiher- und Auenlandschaft an Waldnaab und Wondreb
- ⑪ - Weiherlandschaft um Falkenberg
- ⑫ - Falkenberger Wald
- ⑬ - Suedliche Wald-, Weiher- und Auenlandschaft an Waldnaab und Wondreb
- ⑭ - Agrarlandschaft oestlich von Reuth bei Erbdorf
- ⑮ - Waldgebiet um den Schottenpoint
- ⑯ - Siedlung und Gewerbe Windischeschenbach
- ⑰ - Agrarlandschaft um Wurz
- ⑱ - Kirchendemenreuther Huegelland zwischen Fichtelnaab und Waldnaab
- ⑲ - Wald-Offenland-Mosaik zwischen Altenparkstein und Buch
- ⑳ - Buergerwald und Weihergebiet suedwestlich von Neustadt an der Waldnaab
- ㉑ - Agrarlandschaft um Parkstein
- ㉒ - Manteler Forst und Altenstaedter Wald
- ㉓ - Agrarlandschaft um Mantel
- ㉔ - Agrarlandschaft um Neunkirchen bei Weiden
- ㉕ - Waldgebiet zwischen Weiherammer und Weiden in der Oberpfalz
- ㉖ - Agrarlandschaft zwischen Etzenricht und Rothenstadt
- ㉗ - Taeler der Heide- und Waldnaab
- ㉘ - Wald auf dem Naabberg

Bewertung

- geringe Bedeutung für das Landschaftsbild
- mittlere Bedeutung für das Landschaftsbild
- hohe Bedeutung für das Landschaftsbild

Landschaftsprägende Vegetation

- Landschaftsprägende Gehölze (Einzelbäume)
- ▨ Landschaftsprägende Gehölze (Baumreihe)

Fernwanderwege, Fernradwege (ROK-Daten)

- Fernwanderweg
- Fernradweg

Geschützte Flächen und Objekte

- ★ Landschaftsprägendes Denkmal mit Nummer (BAYLFD 2017)
- ☐ Landschaftsschutzgebiet mit Nummer und Bezeichnung (BAYLFU 2018A)
- ☐ Naturpark mit Nummer und Bezeichnung (BAYLFU 2018A)

Sonstige Vorbelastungen (ROK-Daten)

- ★ Windenergieanlagen
- Autobahn
- Bundesstraße
- Staats- und Kreisstraße
- Eisenbahnstrecke
- Freileitungen ab 110 KV (Bestand)
- ☐ Abbaugbiet für Bodenschätze
- ☐ Photovoltaikanlage (Bestand)
- ☐ Photovoltaikanlage (Planung)

Konflikte

- ☐ KL1 Beeinträchtigung des Landschaftsbildes und der landschaftsgebundenen Erholung durch Raumwirkung
- ☐ KL2 Verlust landschaftsprägender Vegetation (Dargestellt auch auf C11.1.2 Bestands- und Konfliktplan Biotope/ Pflanzen)

Technische Planung

Planung

- Achse Ostbayernring
- Mast mit Nr.

Bestand

- Achse Ostbayernring/ 110kV (Rückbau)
- Mast mit Nr.

Technische Planung (nachrichtlich):

Abschnitt Umspannwerk Mechlenreuth - Regierungsbezirksgrenze Oberfranken / Oberpfalz

Planung

- Achse Ostbayernring
- Mast mit Nr.

Bestand

- Achse Ostbayernring/ 110kV (Rückbau)
- Mast mit Nr.

Abgrenzungen

- ☐ Untersuchungsraum 1.500 m beidseits des Leitungsneubaus (Schutzgut Landschaft)
- ☐ Untersuchungsraum 5.000 m beidseits des Leitungsneubaus (Landschaftsprägende Denkmäler)






Verwaltungsgrenzen

- ☐ Grenze Landkreis/ Kreisfreie Stadt
- ☐ Regierungsbezirksgrenze
- ☐ Landesgrenze

| Nr. | Art der Änderung | Datum | Zeichen |
|-----|------------------|-------|---------|
| | | | |

Unterlagen zum Planfeststellungsverfahren

Umweltstudie

| | | |
|------------------------|--|---|
| Vorhabensträger: | TenneT TSO GmbH Bernecker Straße 70 95448 Bayreuth |  |
| Ersteller: | TNL Umweltplanung Raiffeisenstraße 7 35410 Hungen Tel.: +49 (0) 6402/ 51 9621-0 Fax: +49 (0) 6402/ 51 9621-30 |  |
| | Institut für Umweltplanung und Raumentwicklung Amalienstraße 79 80799 München Tel.: +49 (0) 89/ 30 74 975-0 Fax: +49 (0) 89/ 30 74 975-25 |  |
| Vorhaben: | Ostbayernring – Ersatzneubau 380/ 110-kV-Höchstspannungsleitung Redwitz – Schwandorf einschließlich Rückbau der Bestandsleitung Abschnitt Regierungsbezirksgrenze Oberfranken/ Oberpfalz – Umspannwerk Etzenricht (Ltg.Nr. B160) | |
| Unterlage: | Umweltstudie Bestands-/ Konfliktplan Landschaft/ Landschaftsbild | |
| Unterlage-/ Blatt-Nr.: | C 11.1.5/ Legende | bearbeitet: Brandl 05.03.2019 |
| Maßstab: | 1:25.000 | gezeichnet: Zankl 08.03.2019 |
| Blattgröße: | 594 x 420 mm | geprüft: Bernshausen/ Marzelli 15.03.2019 |
| Aufgestellt: | Bayreuth, den 15.03.2019 | |
| | i. V. Thomas Ehrhardt-Unglaub | i. A. Gunnar Heinitz |
| |  |  |