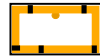











# Übersicht über großräumige Schutzgebiete

## Schutzgebiete



-  Landschaftsschutzgebiet mit Nummer und Bezeichnung (BAYLFU 2018)
-  Naturschutzgebiet mit Nummer und Bezeichnung (BAYLFU 2018)
-  Naturwaldreservat mit Bezeichnung (ROK 2017)
-  Naturpark mit Nummer und Bezeichnung (BAYLFU 2018)
-  FFH-Gebiet mit Nummer und Bezeichnung (BAYLFU 2018)
-  SPA-Gebiet mit Nummer und Bezeichnung (BAYLFU 2018)
-  Geschützter Landschaftsbestandteil, flächig - Bestand und Planung mit Bezeichnung (ROK 2017)
-  Naturdenkmal (ROK 2017)

## Technische Planung


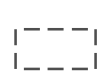
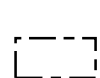
### Planung

-  Achse Ostbayernring
-  Mast mit Nr.




### Bestand

-  Mast mit Nr.
-  Achse Ostbayernring/ 110kV (Rückbau)

### Abgrenzungen

-  Untersuchungsraum 5.000 m beidseits des Leitungsneu- und rückbaus (FFH- und SPA- Gebiete)
-  Untersuchungsraum 1.500 m beidseits des Leitungsneu- und rückbaus (Landschaftsschutzgebiete, Naturparke)
-  Untersuchungsraum 300 m beidseits des Leitungsneu- und rückbaus (Naturschutzgebiete, Naturwaldreservate, Geschützte Landschaftsbestandteile)




### Verwaltungsgrenzen

-  Grenze Landkreis/ Kreisfreie Stadt
-  Regierungsbezirksgrenze
-  Landesgrenze

Nr.	Art der Änderung	Datum	Zeichen

## Unterlagen zum Planfeststellungsverfahren

### Umweltstudie

Vorhabensträger: TenneT TSO GmbH  Bernecker Straße 70 95448 Bayreuth	
Ersteller: TNL Umweltplanung Raiffeisenstraße 7 35410 Hungen	Tel.: +49 (0) 6402/ 51 9621-0 Fax: +49 (0) 6402/ 51 9621-30  
Institut für Umweltplanung und Raumentwicklung Amalienstraße 79 80799 München	Tel.: +49 (0) 89/ 30 74 975-0 Fax: +49 (0) 89/ 30 74 975-25  
Vorhaben:	<b>Ostbayernring – Ersatzneubau 380/ 110-kV-Höchstspannungsleitung Redwitz – Schwandorf einschließlich Rückbau der Bestandsleitung</b>  Abschnitt Regierungsbezirksgrenze Oberfranken/ Oberpfalz – Umspannwerk Etzenricht (Ltg.Nr. B160)
Unterlage:	Umweltstudie  Schutzgebietsübersicht
Unterlage-/ Blatt-Nr.: C 11.1.7/ Legende	bearbeitet: Brandl 05.03.2019
Maßstab: 1:25.000	gezeichnet: Zankl 08.03.2019
Blattgröße: 420 x 297 mm	geprüft: Bernshausen/ Marzelli 11.03.2019
Aufgestellt: Bayreuth, den 15.03.2019	
i. V. Thomas Ehrhardt-Unglaub	i. A. Gunnar Heinitz
