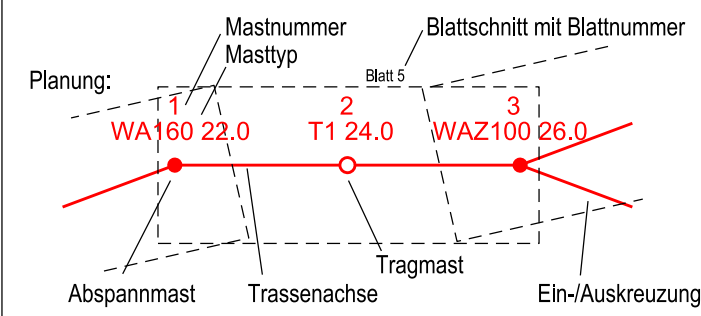




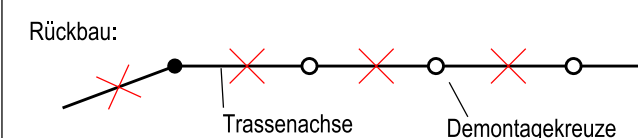
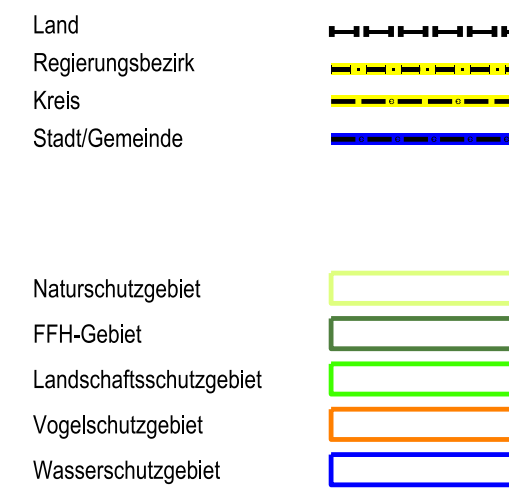
380/110-kV-Leitung
Reg.-Bezirksgrenze Oberfranken/Oberpfalz - UW Etzenricht
Ltg.Nr. B160

Übersichtsplan

Legende:



Grenzen:



Zur Planfertigung verwendete TK 25: @ GeoBasis-DE / BKG (2010)

Planfeststellungsunterlage

Aufgestellt Bayreuth, Tennet TSO GmbH 15.03.2019

Satzungsgemäß auslegen in der Zeit vom bis
Zeit und Ort der Auslegung sind vor Auslegung ortsüblich bekannt gemacht worden.
Gemeinde:



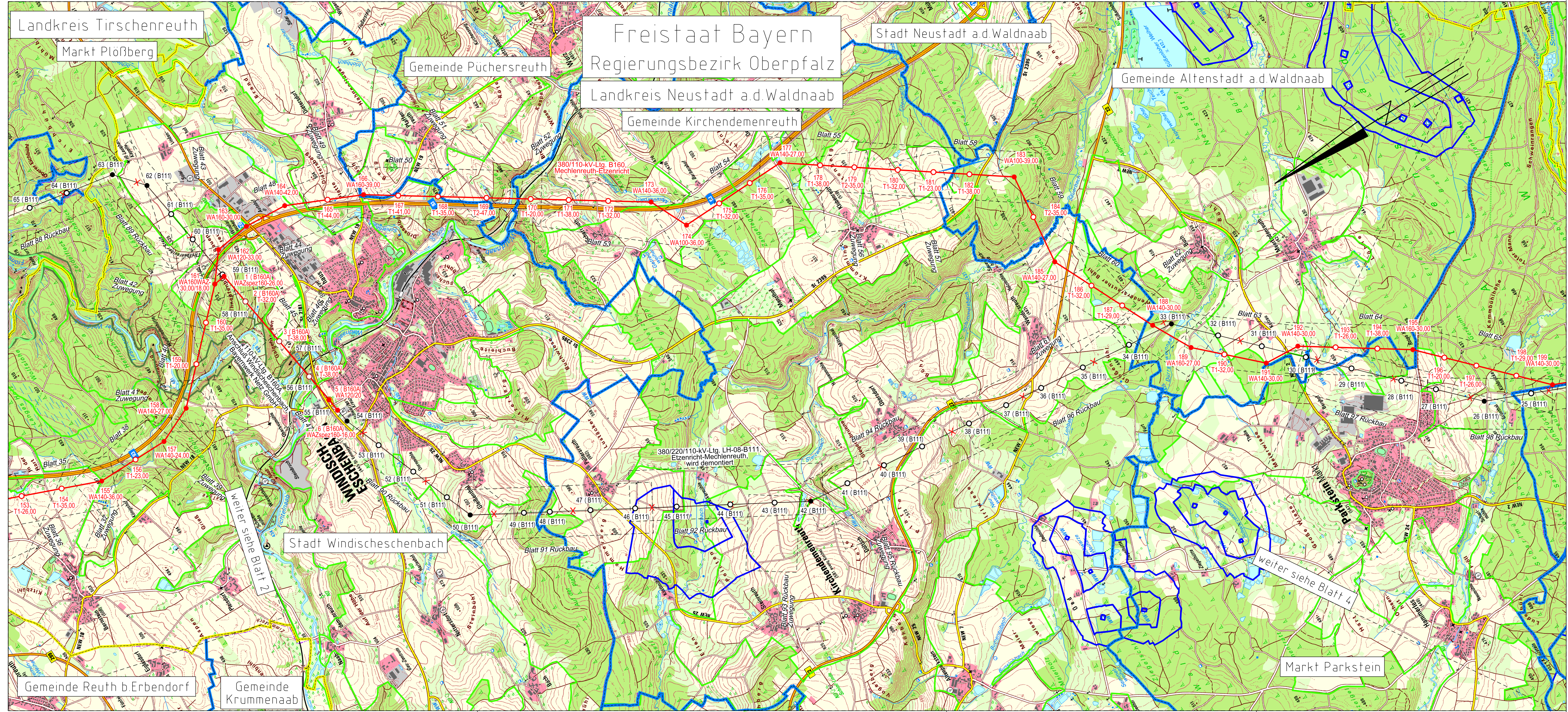
Maßstab 1 : 25000
Einheit Meter

Dienstsiegel / Unterschrift

	Datum	Name
Bearb.	15.05.2018	Schwabe
Gepr.	14.12.2018	Pfeiffer
Zustand	-	-
Org.-Einheit	ANS	-



Zust.	Änderung	Datum	Name	Urspr.:



weiter siehe Blatt 2

weiter siehe Blatt 4

Freistaat Bayern
Regierungsbezirk Oberpfalz
Landkreis Neustadt a.d. Waldnaab

Landkreis Tirschenreuth
Markt Plößberg

Stadt Neustadt a.d. Waldnaab

Gemeinde Altenstadt a.d. Waldnaab

Gemeinde Püchersreuth

Gemeinde Kirchendemenreuth

Stadt Windischeschenbach

Gemeinde Reuth b. Erbdorf

Gemeinde Krumenaab

Markt Parkstein