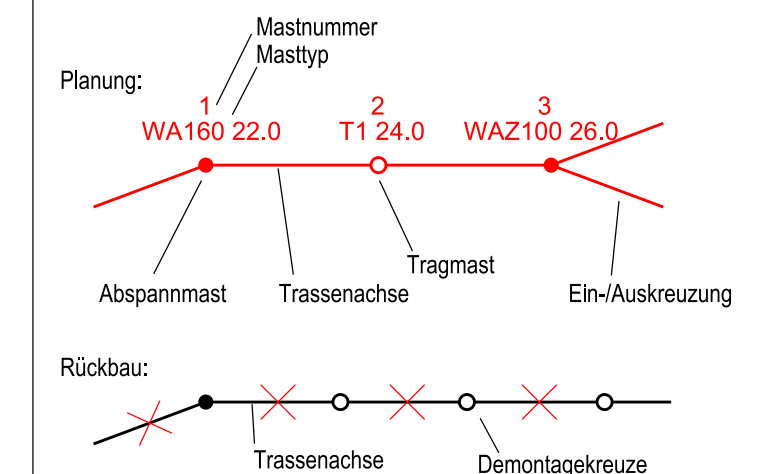





380/110-kV-Leitung
Reg.-Bezirksgrenze Oberfranken/Oberpfalz - UW Etzenricht
Ltg.Nr. B160

Übersichtsplan Wegenutzung

Legende:



Grenzen:



Zur Planfertigung verwendete TK 25: @ GeoBasis-DE / BKG (2010)

Planfeststellungsunterlage

Aufgestellt Bayreuth, 15.03.2019
TenneT TSO GmbH

i.V. *Pronas Ehler* i.A. *G. Heintz*

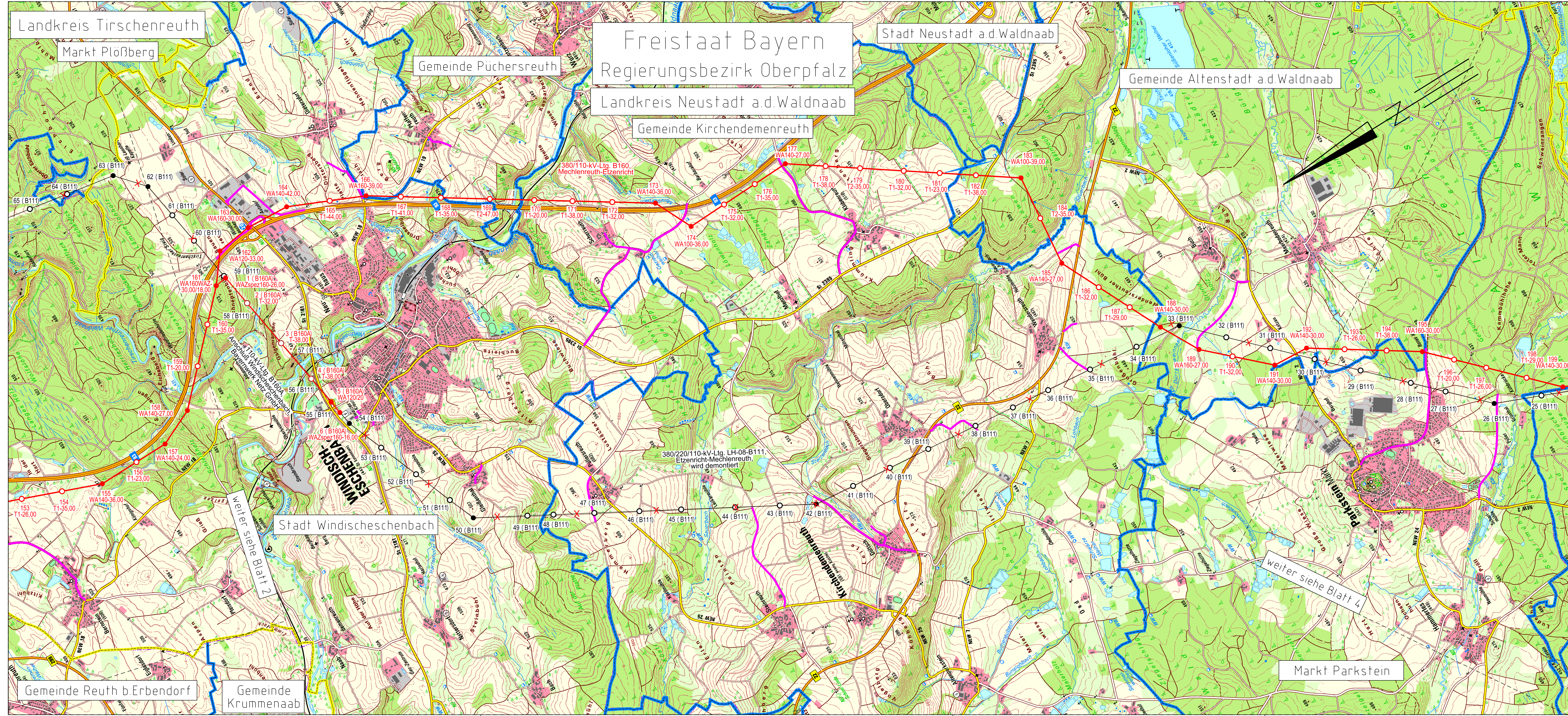
imp imp GmbH, Lise-Meiner Straße 8, 69081 Ulm
Maßstab 1:25000, Einheit Meter

Datum	Name
Bearb. 15.05.2018	Schwabe
Gepr. 14.12.2018	Pfeifer
Zustand	-
Org.-Einheit ANS	-



Zust.	Änderung	Datum	Name	Urspr.:

Satzungsgemäß ausgelegen in der Zeit vom bis
Zeit und Ort der Auslegung sind vor Auslegung ortsüblich bekannt gemacht worden.
Gemeinde:



Landkreis Tirschenreuth

Markt Plößberg

Gemeinde Püchersreuth

Freistaat Bayern
Regierungsbezirk Oberpfalz

Stadt Neustadt a.d. Waldnaab

Gemeinde Altenstadt a.d. Waldnaab

Landkreis Neustadt a.d. Waldnaab

Gemeinde Kirchengemünd

Stadt Windischeschenbach

Gemeinde Reuth b. Erbdorf

Gemeinde Krummenaab

Markt Parkstein

weiter siehe Blatt 2

weiter siehe Blatt 4

380/220/110-kV-Ltg. LH-08-B111, Etzenricht-Mechtenreuth, wird demontiert