


Unterlage 3.2
Blatt 80/98

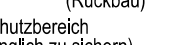
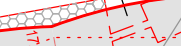



380/110-kV-Leitung
Reg.-Bezirksgrenze Oberfranken/Oberpfalz - UW Etzenricht
Ltg.Nr. B160
Lage-/Grunderwerbsplan
Mast Nr. 87(B111) - Mast Nr. 83(B111)












1 Errichtung der 380/110-kV-Leitung Regierungsbezirksgrenze Oberfranken/Oberpfalz - UW Etzenricht, Ltg.Nr. B160 (TenneT)
2 Rückbau der 380/220/110-kV-Leitung LH-08-B111 (TenneT) UW Etzenricht - UW Mechlenreuth; Mast 1 - Mast 54, Mast 59 - Mast 117








Legende:

Mastnummer	Masttyp	Feitlänge
1	WA160-24.00	-325.0-
2	T1-26.00	-310.0-

 Schutzbereich (dinglich zu sichern)
 Bemalung Schutzbereich
 Schutzbereichsbegrenzung

Grenzen:

Symbol	Land
	Bauwerksnummer
	Flurstücksnummer
	Abspannmast
	Tragmast
	Eigentümerschlüsselnr.
	Grundstücksordnungsnr. Neubau/Rückbau
	dinglich zu sicherm. Flächeninanspruchnahme
	bestehender Schutzstreifen
	temp. Flächeninanspruchnahme (Neubau)
	temp. Flächeninanspruchnahme (Rückbau)
	temp. Flächeninanspruchnahme durch Schutzgerüste (Neubau/Rückbau)


Grenzen:
 Land
 Regierungsbezirk
 Kreis
 Stadt/Gem.
 Gemarkung
 Flurstück
 Waldenschlag

Planfeststellungsunterlage

Aufgestellt: Bayreuth, TenneT TSO GmbH, 15.03.2019


IA: *Lv. Provas, Eh. Loh, K. G. G.* IA: *G. Heintz*

Maßstab: 1:2000 Einheit: Meter

 Imp GmbH, Lise-Meitner-Straße 8, 89081 Ulm

Bearb.	Datum	Name
25.07.2018	25.07.2018	Dißel
14.12.2018	14.12.2018	Pfeiffer

Norm: DIN EN 50341-2-4; 04/2016
Fachbereich: TL



Zust.: Änderung Datum Name Urspr.:

Quelle: Geobasisdaten © Bayerische Vermessungsverwaltung

Regierungsbezirk Oberpfalz
Landkreis Tirschenreuth

Gemeinde Wiesau
Gemarkung Schönhaid