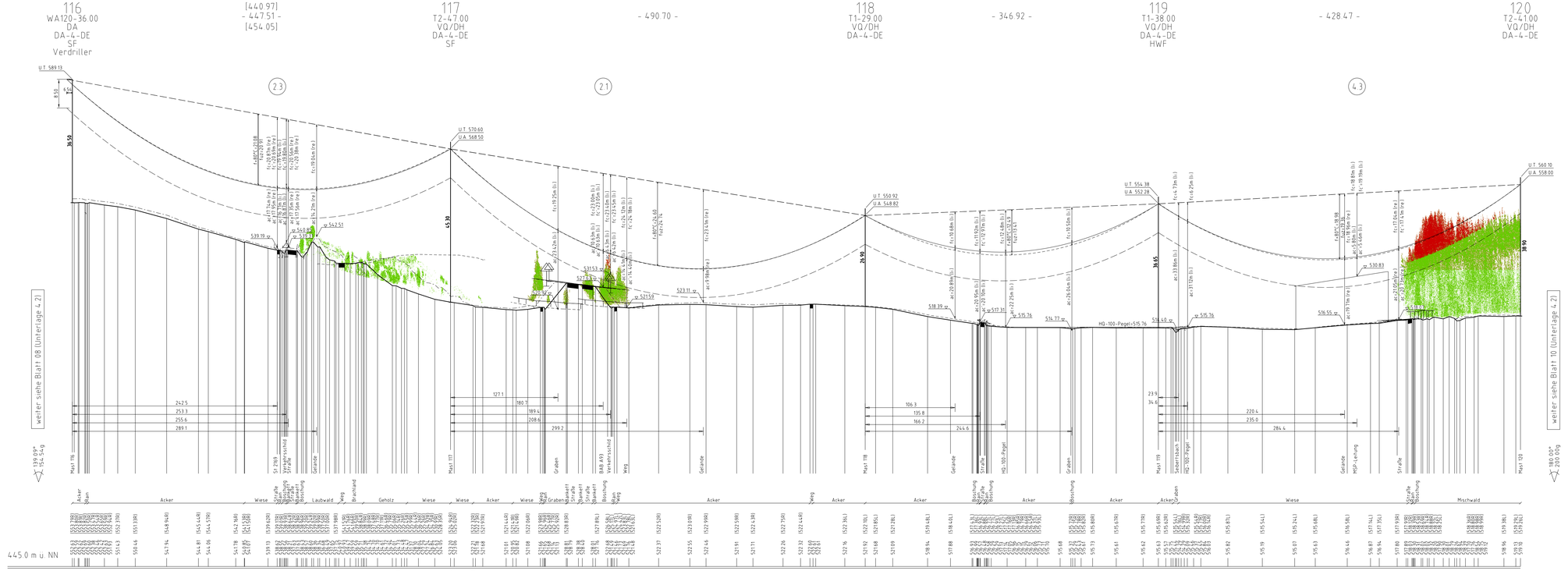

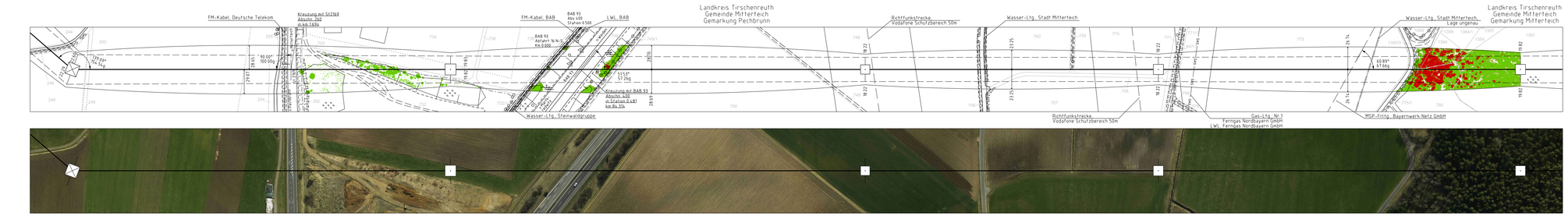

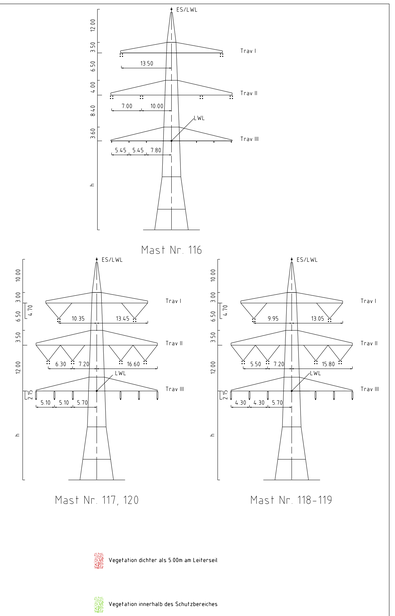

Vegetation dichter als 5.00m am Leiterseil

Vegetation innerhalb des Schutzbereiches

Unterlage 4.2
Blatt 09/57

TENNET
Taking power further

380/110-kV-Leitung
Reg.-Bezirksgrenze Oberfranken/ Oberpfalz - UW Etzenricht
Ltg.Nr. B160
Längenprofil

Mast Nr. 116 - Mast Nr. 120

Maßstab der Längen 1 : 2000
der Höhen 1 : 500

DIN VDE-Bestimmung	DIN VDE 0210/ DIN EN 50341-2-4: 04/2016 (Einzone 2, Windzone 1)
Masttyp	DA-4-DE
Beseilung	2×3×4 565-AL1/72-ST1A, MZS=46.0N/mm² (380-kV)
Leiterseil	2×3×4 565-AL1/72-ST1A, MZS=46.0N/mm² (110-kV)
Erdseil	1×1.0PGW-DSBB 1x48 SMF (122-AL3 / 61-A205A - 13.4), dhgl. bei 10°C, MZS=58.9N/mm²
Luftkabel/ sonstige Belegung	1×1.0PGW DSlb 48 SMF (265-AL3/25-A205A 26.5), dhgl. bei 10°C, MZS=48.5N/mm²
Kettenlänge	DA-6 50m (32776) (380-kV) DA-3 59m (19304) (110-kV), VQ-4 70m (19191) (380-kV) DH-2 10m (54390) (110-kV)
Seitliche Überhöhung	15.90 m rechts oder links aufgenommen

Planfeststellungsunterlage

Aufgestellt
Bayreuth, 15.03.2019
Tennet TSO GmbH

i.V. [signature] i.A. [signature]

Maßstab 1:2000/500 Einheit Meter

imp GmbH
Lise-Meitner-Straße 8
89081 Ulm

	Datum	Name
Bearb.	24.08.2018	Schwabe
Gepr.	14.12.2018	Pfeiffer
Norm	DIN EN 50341-2-4: 04/2016	
Fachbereich TL		

TENNET
Taking power further

Zust.	Änderung	Datum	Name	Urspr.

Setzungsgemäß ausgelegen in der Zeit
vom .....
bis .....
Zeit und Ort der Auslegung sind vor Auslegung ortsüblich bekannt gemacht worden
Gemeinde: .....
Dienstsiegel / Unterschrift .....
Planfeststellungsbehörde

Fremdleitungen sind nachrichtlich geführt
Es besteht keine Gewähr auf Lage und Vollständigkeit

Geobasisdaten Bayerische Vermessungsverwaltung