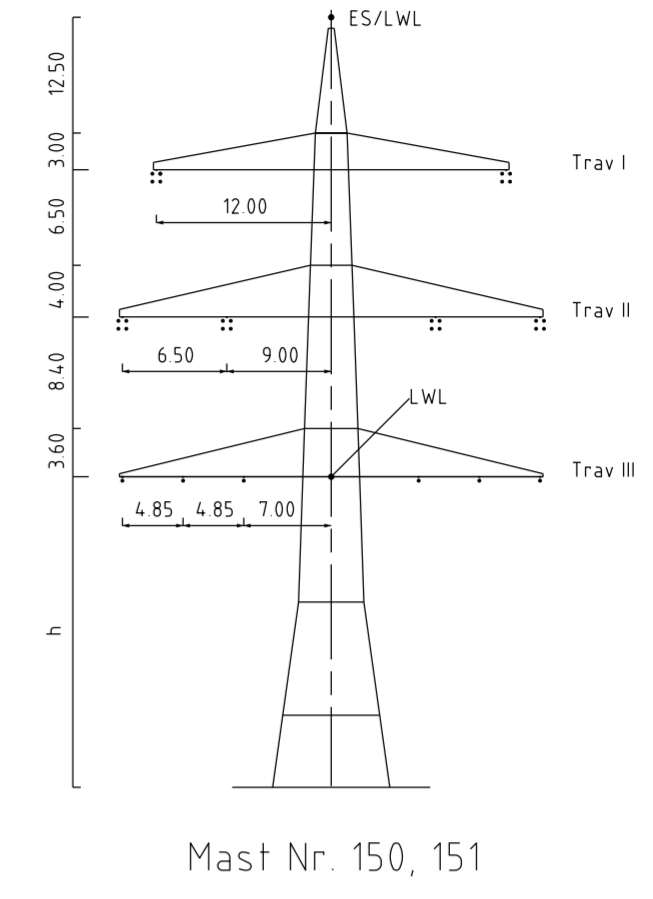
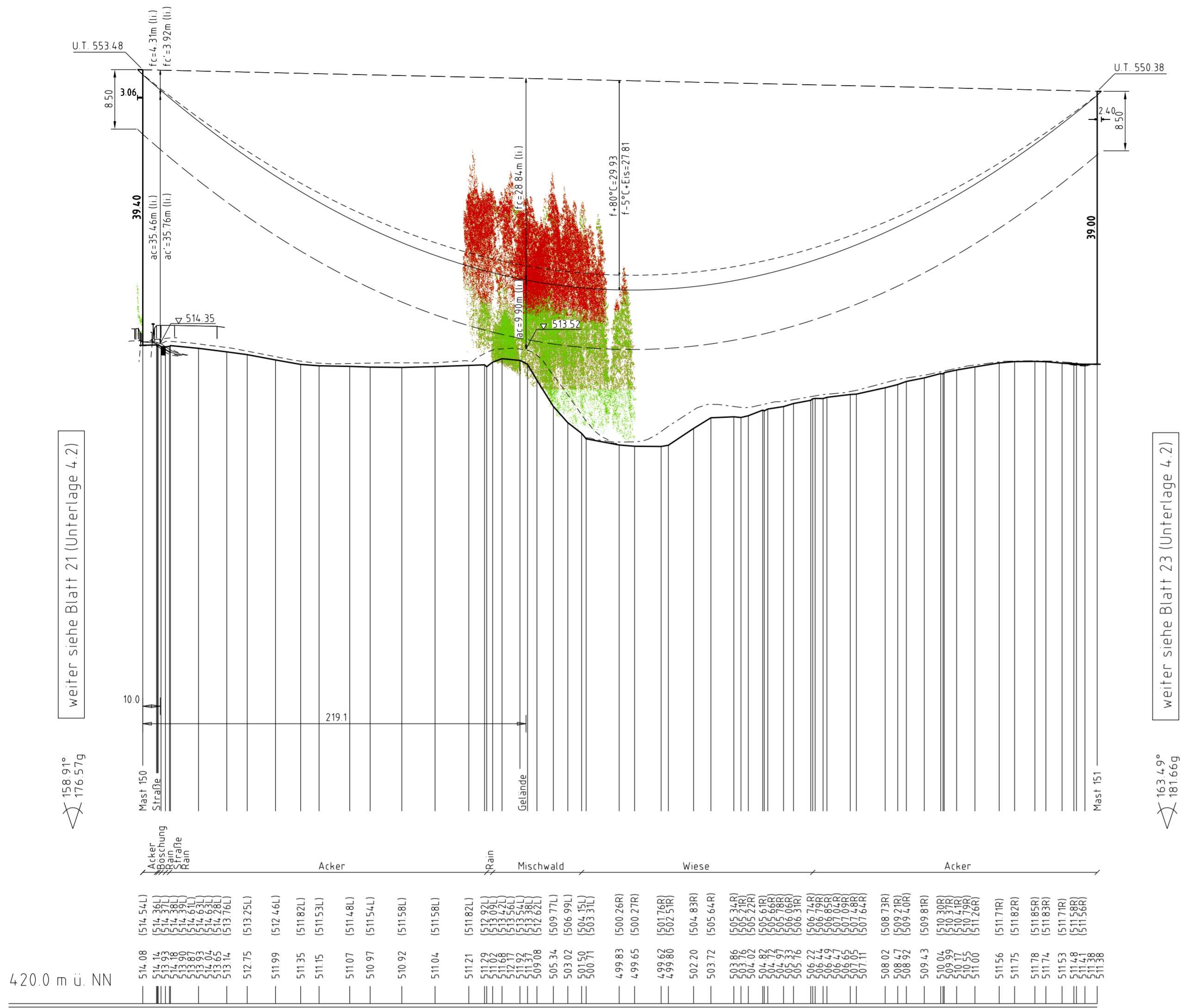


150
WA140-39.00
DA
DA-4-DE
SF

[551.07]
- 545.62 -
[540.16]

151
WA140-39.00
DA
DA-4-DE



Vegetation dichter als 5.00m am Leiterseil
Vegetation innerhalb des Schutzbereiches



380/110-kV-Leitung
Reg.-Bezirksgrenze Oberfranken/
Oberpfalz - UW Etzenricht
Ltg.Nr. B160
Längenprofil

Mast Nr. 150 - Mast Nr. 151

Maßstab der Längen 1 : 2000
der Höhen 1 : 500

DIN VDE-Bestimmung	DIN VDE 0210/ DIN EN 50341-2-4: 04/2016 (Eiszone 2, Windzone 1)
Masttyp	DA-4-DE
Beseilung	2x3x4 S65-AL1/72-ST1A, MZS=4.6 0N/mm ² (380-kV)
Leiterseil	2x3x1 S65-AL1/72-ST1A, MZS=4.6 0N/mm ² (110-kV)
Erdseil	1x1 OPGW-DSBB 1x48 SMF (122-AL3 / 61-A20SA - 13.4), dhgl. bei 10°C, MZS=58.7N/mm ²
Luftkabel/sonstige Belegung	1x1 OPGW D/sl.b 48 SMF (265-AL3/25-A20SA 26.5), dhgl. bei 10°C, MZS=48.5N/mm ²
Kettenlänge	DA=6.50m (3277N) (380-kV), DA=3.59m (1030N) (110-kV)
Seitliche Überhöhung	16.70 m rechts ----- oder links ----- aufgenommen

Planfeststellungsunterlage

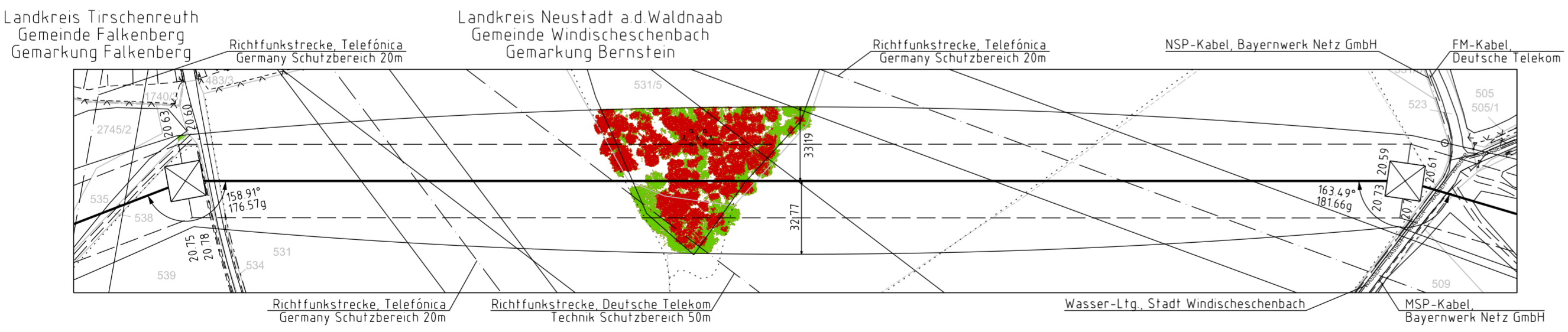
Aufgestellt	15.03.2019
Bayreuth, Tennet TSO GmbH	
i.V. <i>Promes Erhard Ugly</i> i.A. <i>J. Heintze</i>	
Maßstab 1:2000/500 Einheit Meter	
imp GmbH Lise-Meitner-Straße 8 89081 Ulm	
Datum	Name
Bearb. 24.08.2018	Schwabe
Gepr. 16.12.2018	Pfeiffer
Norm DIN EN 50341-2-4: 04/2016	
Fachbereich TL	

Satzungsgemäß ausgelegt in der Zeit
vom
bis
Zeit und Ort der Auslegung sind vor Auslegung ortsüblich bekannt gemacht worden
Gemeinde:

Dienstsiegel / Unterschrift

Planfeststellungsbehörde

Fremdleitungen sind nachrichtlich geführt.
Es besteht keine Gewähr auf Lage und Vollständigkeit.
Geobasisdaten Bayerische Vermessungsverwaltung



Unterlage 4.2
Blatt 22/57