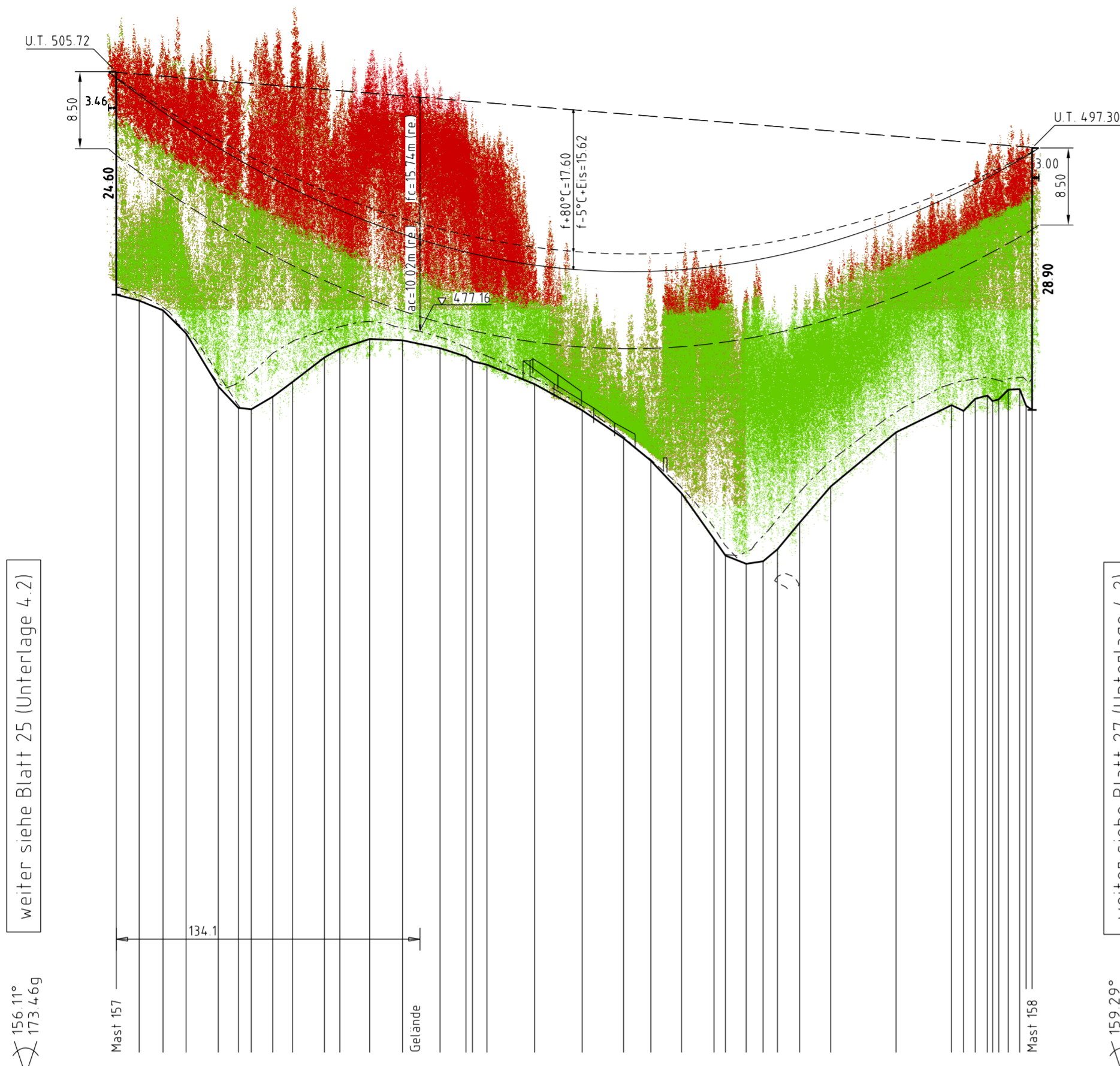


157
WA14.0-24.00
DA
DA-4-DE
SF

[397.74]
- 404.20 -
[410.66]

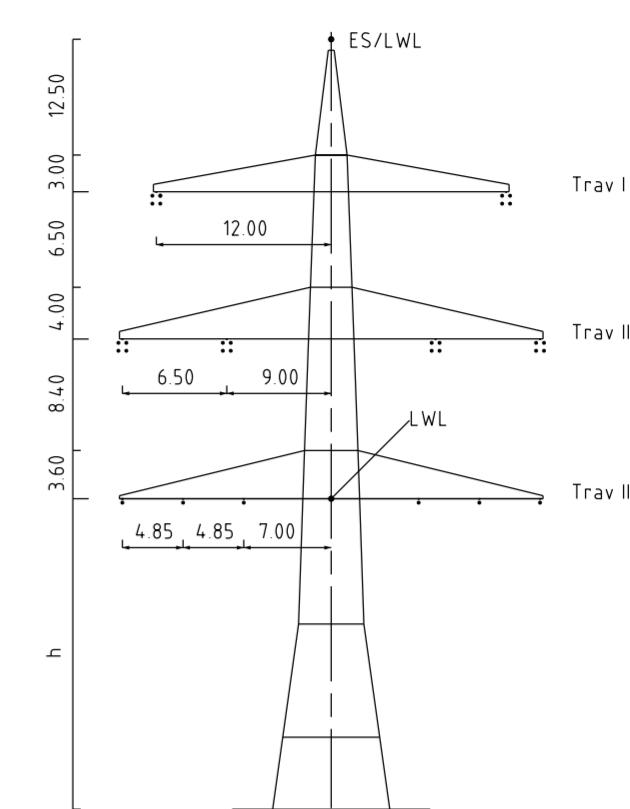
158
WA14.0-27.00
DA
DA-4-DE
SF



weiter siehe Blatt 25 (Unterlage 4.2)


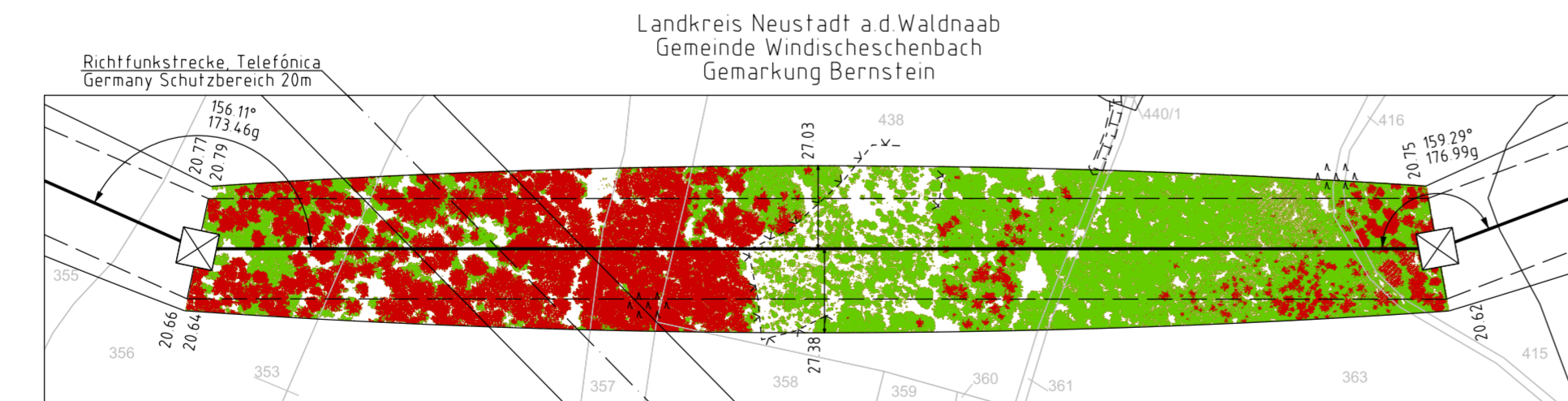
weiter siehe Blatt 27 (Unterlage 4.2)

Station	370.0 m ü. NN	Mischwald
0.0	481.12 (4.81.97R)	
10.1	480.46 (4.81.08R)	
20.7	479.38 (4.79.69R)	
30.8	478.85 (4.77.15L)	
45.0	470.99 (4.72.35L)	
53.9	468.64 (4.71.43R)	
59.6	468.47 (4.72.44R)	
69.1	469.86 (4.74.66R)	
77.8	471.48 (4.75.96R)	
91.9	474.19 (4.77.16R)	
98.7	475.14 (4.77.58R)	
111.8	476.23 (4.78.14R)	
126.4	476.08 (4.77.45R)	
142.9	475.21 (4.76.43R)	
157.2	471.30 (4.75.32R)	
163.6	473.39 (4.74.36R)	
184.6	471.25 (4.71.88R)	
205.7	468.35 (4.68.81R)	
223.9	465.27 (4.65.44R)	
235.9	462.80 (4.62.92L)	
249.5	459.21 (4.59.82L)	
263.8	454.14 (4.55.42L)	
268.9	452.35 (4.53.43L)	
278.0	451.42 (4.52.74R)	
285.5	451.70 (4.54.51R)	
291.8	453.02 (4.56.35R)	
301.6	455.95 (4.59.30R)	
315.3	459.94 (4.62.79R)	
344.2	465.93 (4.68.14R)	
358.0	468.93 (4.71.49R)	
379.1	469.63 (4.71.87R)	
384.5	469.99 (4.72.00R)	
389.5	471.66 (4.73.66R)	
398.7	471.63 (4.73.63R)	
401.6	471.86 (4.73.91R)	
404.2	468.40 (4.71.95R)	



Mast Nr. 157, 158

Vegetation dichter als 5.00m am Leiterseil
Vegetation innerhalb des Schutzbereiches



380/110-kV-Leitung Reg.-Bezirksgrenze Oberfranken/ Oberpfalz - UW Etzenricht Ltg.Nr. B160 Längenprofil

Mast Nr. 157 - Mast Nr. 158

Maßstab der Längen 1: 2000
der Höhen 1: 500

DIN VDE-Bestimmung	: DIN VDE 0210/ DIN EN 50341-2-4: 04/2016 (Eiszone 2, Windzone 1)
Masttyp	: DA-4-DE
Beseilung	: 2x3x4 565-AL1/72-ST1A, MZS=4.6 0N/mm ² (380-kV)
Leiterseil	: 2x3x1 565-AL1/72-ST1A, MZS=4.6 0N/mm ² (110-kV)
Erdseil	: 1x1 OPGW-DSBB 1x48 SMF (122-AL3 / 61-A20SA - 13.4), dhgl. bei 10°C, MZS=59.7N/mm ²
Luftkabel/ sonstige Belegung	: 1x1 OPGW D/sl/b 48 SMF (265-AL3/25-A20SA 26.5), dhgl. bei 10°C, MZS=4.8 4N/mm ²
Kettenlänge	: DA=6.50m (3277N) (380-kV), DA=3.59m (1030N) (110-kV)
Seitliche Überhöhung	: 16.70 m rechts ----- oder links ----- aufgenommen

Planfeststellungsunterlage

Aufgestellt 15.03.2019
Bayreuth, Tennet TSO GmbH
i.V. *Promes Erhard Uggls* i.A. *J. Henrich*

Satzungsgemäß ausgelegt in der Zeit vom bis
Zeit und Ort der Auslegung sind vor Auslegung ortsüblich bekannt gemacht worden.
Gemeinde:

Dienstsigel / Unterschrift

Planfeststellungsbehörde

Fremdleitungen sind nachrichtlich geführt.
Es besteht keine Gewähr auf Lage und Vollständigkeit.
Geobasisdaten Bayerische Vermessungsverwaltung

Zust.	Änderung	Datum	Name	Urspr.