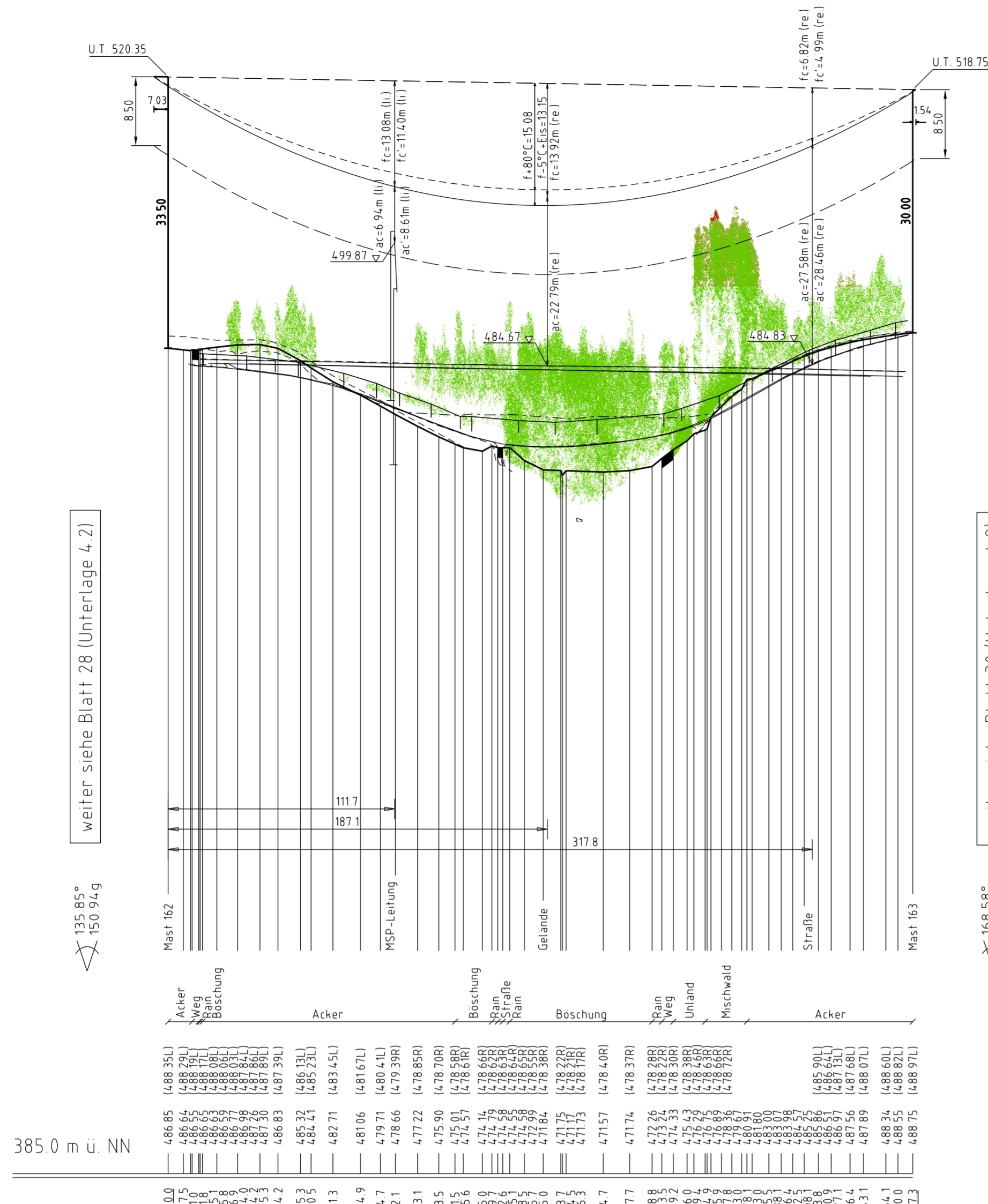


162
WA120-33.00
DA
DA-4-DE
SF

[375.91]
- 367.34 -
[358.77]

163
WA160-30.00
DA
DA-4-DE

4.3



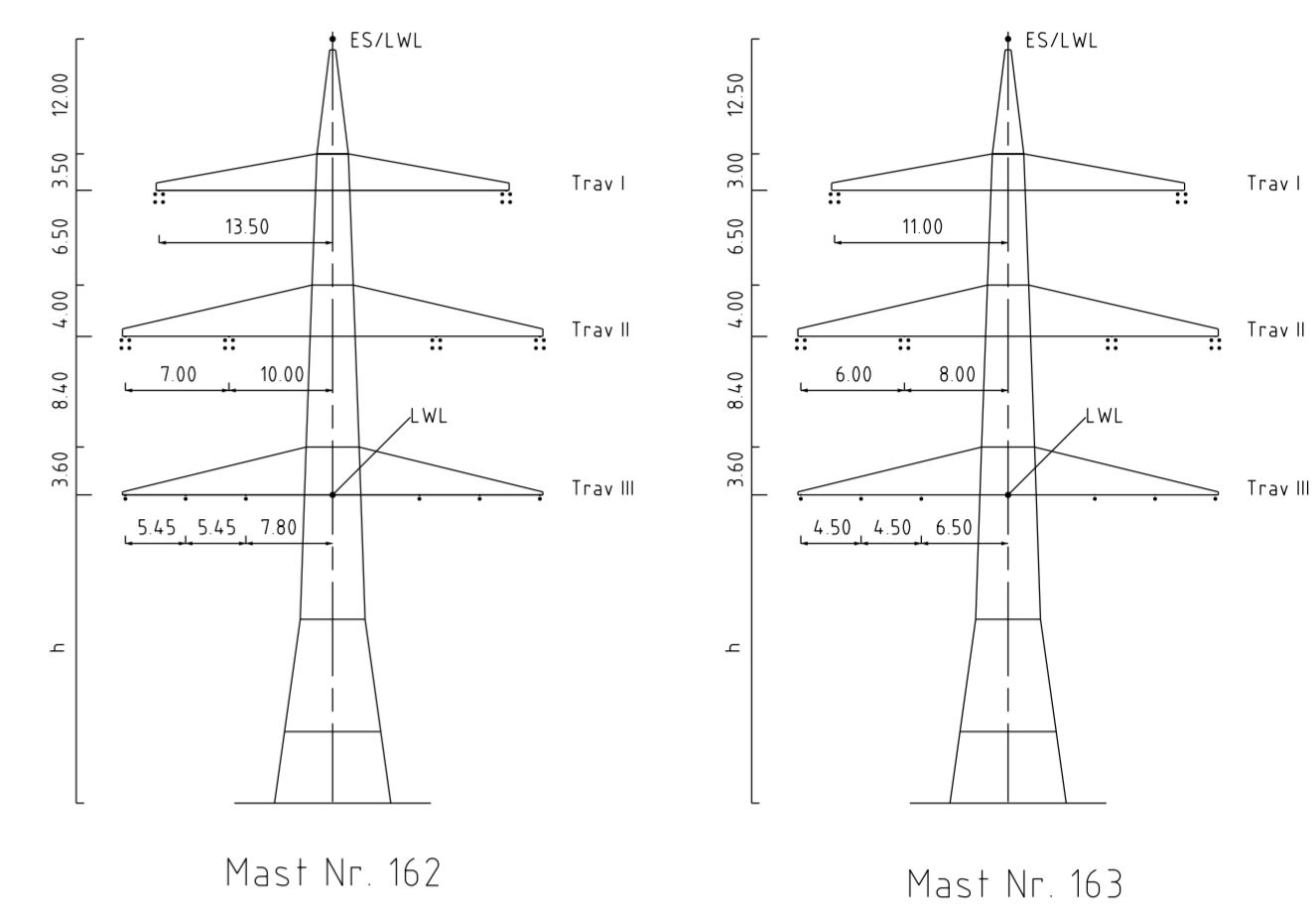
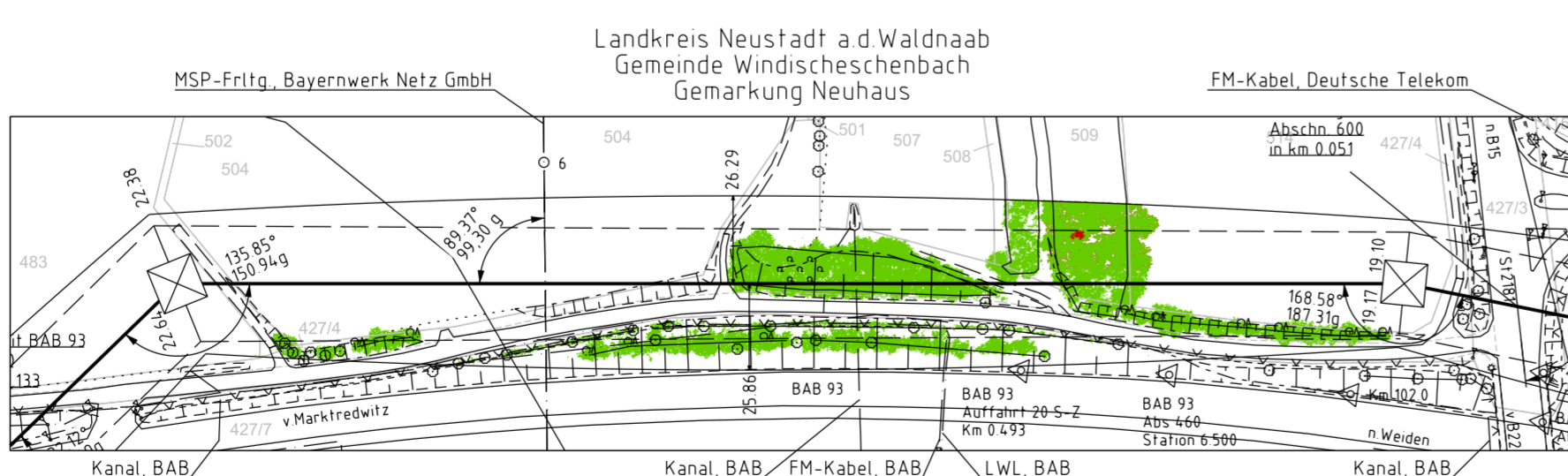
weiter siehe Blatt 28 (Unterlage 4.2)

weiter siehe Blatt 30 (Unterlage 4.2)

135.85°
150.94g

166.58°
187.31g

385.0 m ü. NN



Vegetation dichter als 5.00m am Leiterseil
Vegetation innerhalb des Schutzbereiches



Unterlage 4.2
Blatt 29/57

380/110-kV-Leitung Reg.-Bezirksgrenze Oberfranken/ Oberpfalz - UW Etzenricht Ltg.Nr. B160 Längenprofil

Mast Nr. 162 - Mast Nr. 163

Maßstab der Längen 1: 2000
der Höhen 1: 500

DIN VDE-Bestimmung	: DIN VDE 0210/ DIN EN 50341-2-4: 04/2016 (Eiszone 2, Windzone 1)
Masttyp	: DA-4-DE
Beseilung	: 2x3x4 565-AL1/72-ST1A, MZS=4.6 0N/mm ² (380-kV)
Leiterseil	: 2x3x1 565-AL1/72-ST1A, MZS=4.6 0N/mm ² (110-kV)
Erdschl	: 1x1 OPGW-DSBB 1x48 SMF (I22-AL3 / 61-A20SA - 13.4), dhgl. bei 10°C, MZS=5.6 4N/mm ²
Luftkabel/ sonstige Belegung	: 1x1 OPGW D/sl 48 SMF (265-AL3/25-A20SA 26.5), dhgl. bei 10°C, MZS=4.8 3N/mm ²
Kettenlänge	: DA=6.50m (3277N) (380-kV), DA=3.59m (1030N) (110-kV)
Seitliche Überhöhung	: 18.70 m rechts ----- oder links ----- aufgenommen

Planfeststellungsunterlagen		Satzungsgemäß ausgelegt in der Zeit	
Aufgestellt	: 15.03.2019	vom	:
Bayreuth, Tennet TSO GmbH		bis	:
i.V. <i>Praxis Elektro</i>		Zeit und Ort der Auslegung sind vor Auslegung ortsüblich bekannt gemacht worden	
i.A. <i>G. Henitz</i>		Gemeinde:	
Maßstab 1:2000/500 Einheit Meter		Dienstsiegel / Unterschrift	
		Planfeststellungsbehörde	
Datum	: 24.08.2018	Name	: Schwabe
Bearb.	: 16.12.2018	Name	: Pfeiffer
Gepr.	:	Name	:
Norm	: DIN EN 50341-2-4: 04/2016	Fachbereich	: TL
		Fremdleitungen sind nachrichtlich geführt. Es besteht keine Gewähr auf Lage und Vollständigkeit.	
Zust.	:	Änderung	:
Datum	:	Name	:
Urspr.	:	Geobasisdaten Bayerische Vermessungsverwaltung	