166
WA160-39.00
DA
DA-4-DE
SF

[352.31]
- 351.04 -
[349.78]

167
T1-41.00
VQ/DH
DA-4-DE
SF

- 402.50 -

168
T1-35.00
VQ/DH
DA-4-DE
SF

- 492.57 -

169
T2-47.00
VQ/DH
DA-4-DE
SF

- 447.12 -

170
T1-20.00
VQ/DH
DA-4-DE
SF

4.3 2.4

1.2

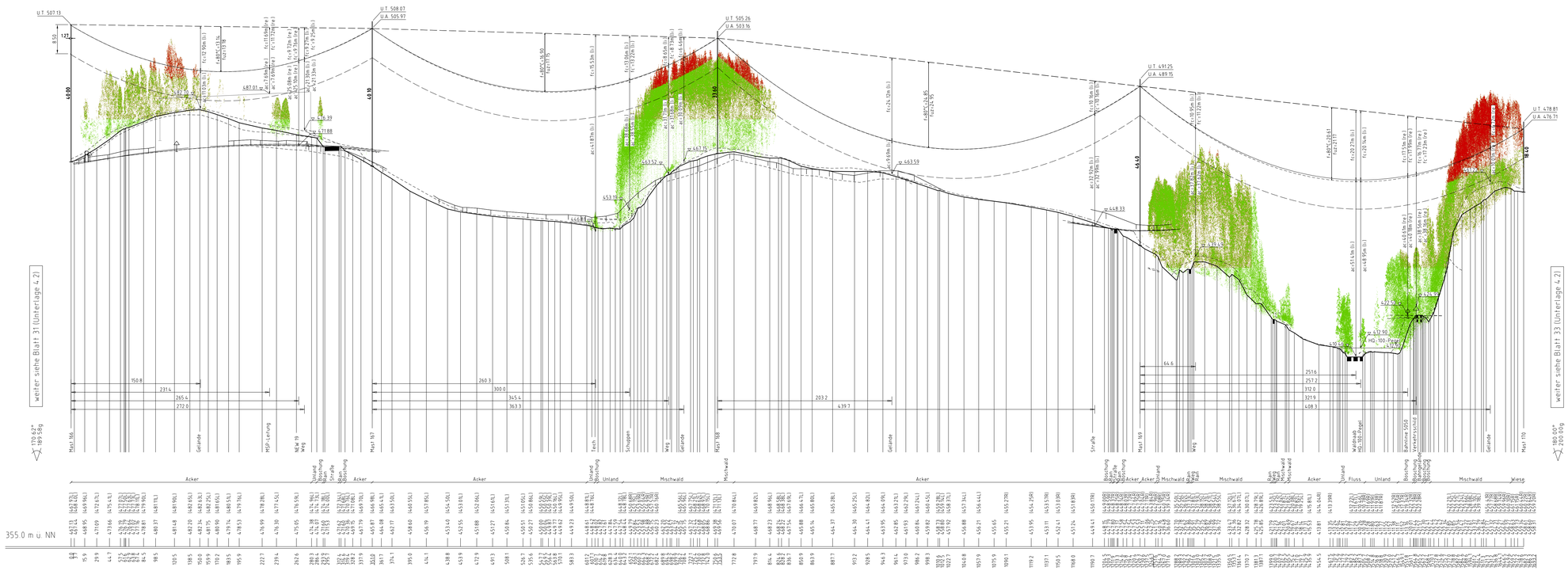

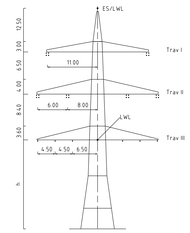

Mast Nr. 166

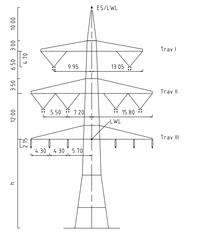

Mast Nr. 167-168, 170

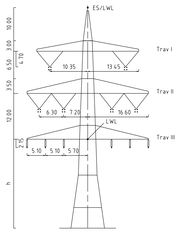

Mast Nr. 169

Vegetation dichter als 5.00m am Leiterseil

Vegetation innerhalb des Schutzbereiches

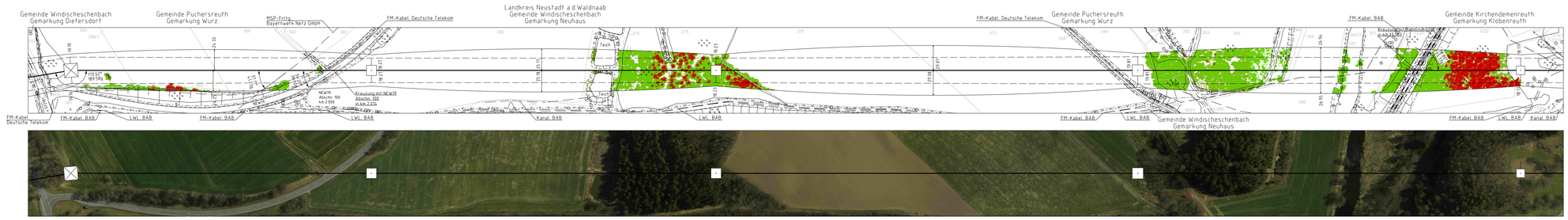

Unterlage 4.2
Blatt 32/57

TENNET
Taking power further

380/110-kV-Leitung
Reg.-Bezirksgrenze Oberfranken/ Oberpfalz - UW Etzenricht
Ltg.Nr. B160
Längenprofil

Mast Nr. 166 - Mast Nr. 170

Maßstab der Längen 1 : 2000
der Höhen 1 : 500

DIN VDE-Bestimmung	DIN VDE 0210/ DIN EN 50341-2-4: 04/2016 (Eiszone 2, Windzone 1)
Masttyp	DA-4-DE
Beseilung Leiterseil	2x3x4 565-AL1/72-ST1A, M25:46 DN/mm² (380-kV) 2x3x1 565-AL1/72-ST1A, M25:46 DN/mm² (110-kV)
Erdseil	1x1 OPGW-DSB8 1x48 SMF (122-AL3/61-A20SA - 13 kJ, dhgl. bei 10°C, M25:58 DN/mm²
Luftkabel/ sonstige Belegung	1x1 OPGW DSJb 48 SMF (265-AL3/35-A20SA 26 kJ, dhgl. bei 10°C, M25:48 DN/mm²
Kettenlänge	DA-4 50m (3277N) (380-kV) DA-3 55m (1030N) (110-kV) VQ-4 70m (1911N) (380-kV), Dm-2 10m (549N) (110-kV)
Seitliche Überhöhung	15.50 m rechts ---------- oder links ---------- aufgenommen

Planfeststellungsunterlage

Aufgestellt
Bayreuth, 15.03.2019
Tennet TSO GmbH

i.V. i.A.

Maßstab 1:2000/500 Einheit Meter

	Datum	Name
Bearb.	24.08.2018	Schwabe
Gepr.	14.12.2018	Pfeiffer
Norm	DIN EN 50341-2-4: 04/2016	
Fachbereich TL		

Satzungsgemäß ausgelegen in der Zeit
vom .....
bis .....
Zeit und Ort der Auslegung sind vor Auslegung ortsüblich bekannt gemacht worden
Gemeinde: .....
Dienstsiegel / Unterschrift .....
Planfeststellungsbehörde

Fremdleitungen sind nachrichtlich gefuhrt
Es besteht keine Gewähr auf Lage und Vollständigkeit

Geobasisdaten Bayerische Vermessungsverwaltung

Zust.	Änderung	Datum	Name	Urspr.