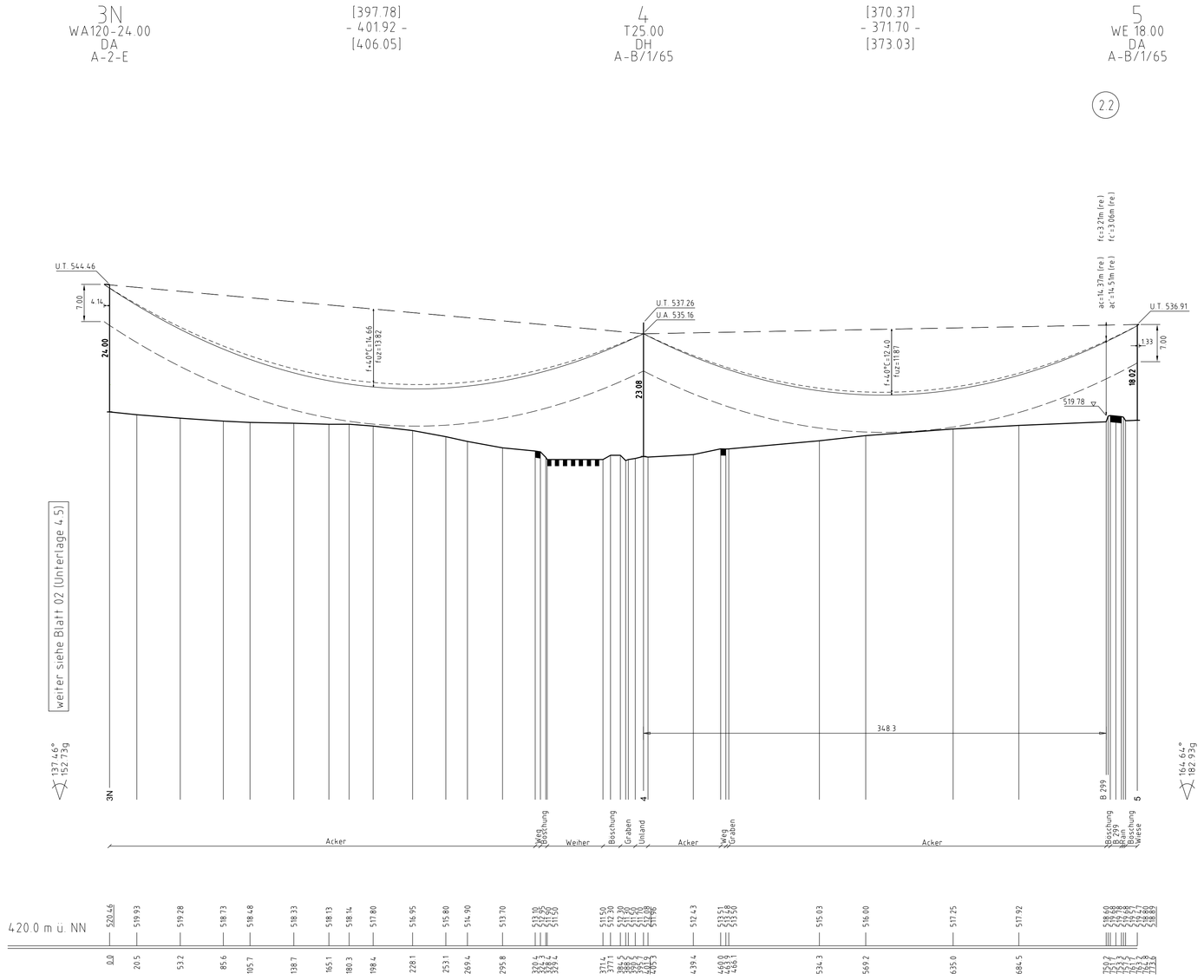


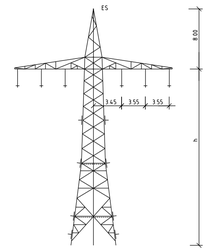

Mast Nr. 4

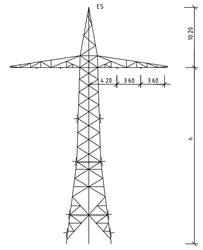

Mast Nr. 3N

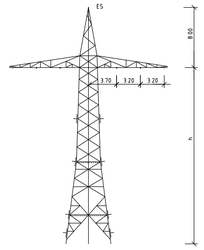

Mast Nr. 5

Vegetation dichter als 5.00m am Leiterseil

Vegetation innerhalb des Schutzbereiches

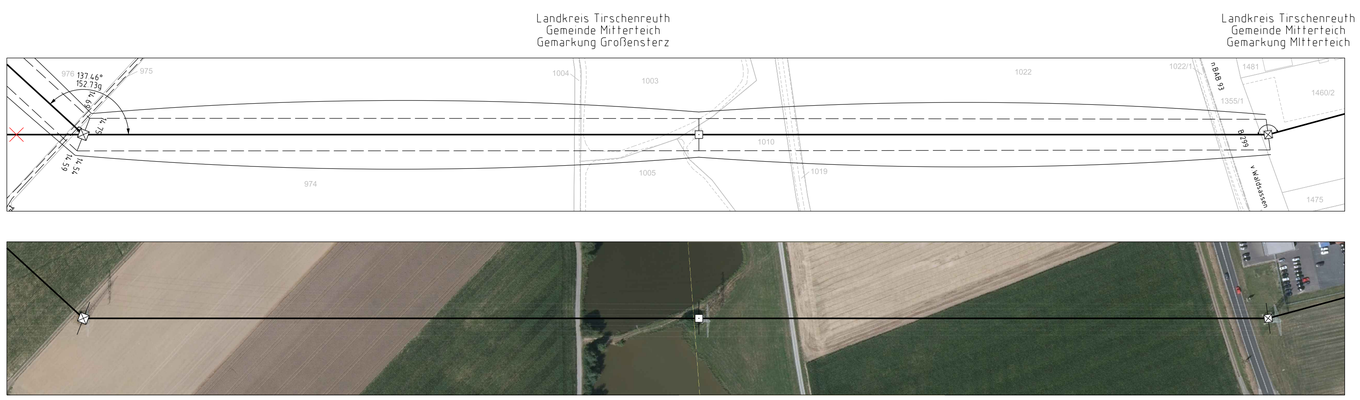


Unterlage 4.5
Blatt 03/03

bayernwerk

# 110-kV-Ltg. Anschluss Mitterteich
# Ltg.Nr. O28D

## Längenprofil

Mast Nr. 3N - Mast Nr. 5

Maßstab der Längen 1 : 2000
der Höhen 1 : 500

| | |
|---|---|
| DIN VDE-Bestimmung | DIN VDE 05/69(Eiszone 1, Windzone 1) |
| Masttyp | A-2-E; A-B/1/65 |
| Beseilung Leiterseil | 2x3x1 560-AL1/50-ST1A; MZS=49.46 N/mm² |
| Erdseil | 1x1 95-AL1/55-ST1A; dhgl. bei 10°C; MZS=77.96 N/mm² |
| Luftkabel/ sonstige Belegung | |
| Kettenlänge | DA=3.60m (981N) [Mast 3N], DH=2.00m (657N), DA=2.50m (883N) [Mast 5] |
| Seitliche Überhöhung | 10.50 m rechts oder links aufgenommen |

Planfeststellungsunterlage

Aufgestellt
Bayreuth,
TenneT TSO GmbH

15.03.2019

i.V. i.A.

Maßstab 1:2000/500 Einheit Meter

imp GmbH
Lise-Meitner-Straße 8
89081 Ulm

| | Datum | Name |
|---|---|---|
| Bearb. | 11.09.2018 | Pannier |
| Gepr. | 14.12.2018 | Pfeiffer |
| Norm | DIN EN 50341-2-4: 04/2016 | |
| Fachbereich TL | | |

Zust. Änderung Datum Name Urspr.:

Satzungsgemäß ausgelegen in der Zeit
vom .....
bis .....

Zeit und Ort der Auslegung sind vor Auslegung ortsüblich bekannt gemacht worden

Gemeinde: .....

Dienstsiegel / Unterschrift .....

Planfeststellungsbehörde

Fremdleitungen sind nachrichtlich geführt.
Es besteht keine Gewähr auf Lage und Vollständigkeit.

Geobasisdaten: Bayerische Vermessungsverwaltung