

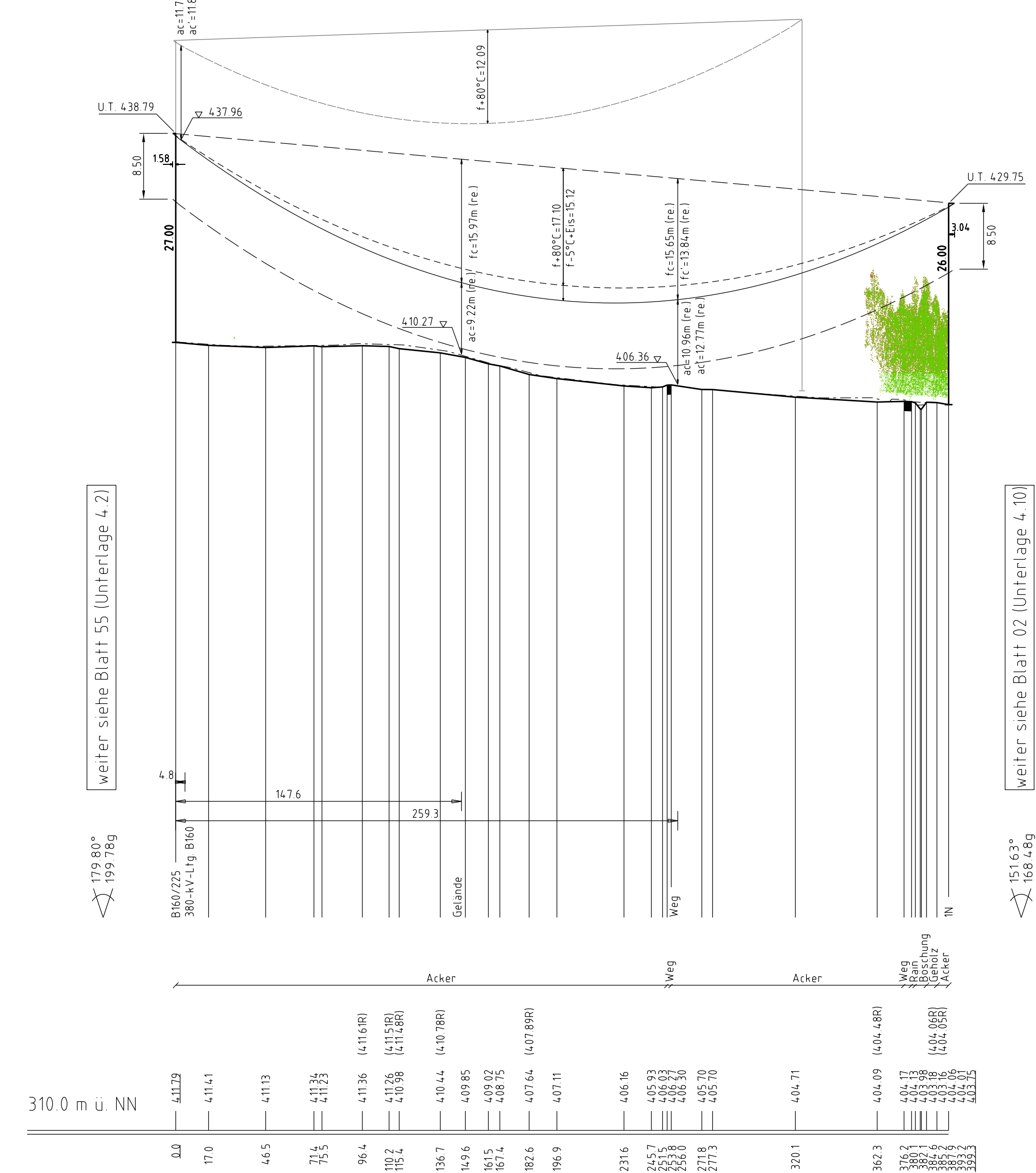
225(B160)
WE/WAdiff140-27.00
DA
DA-4-DE

[394.63]
- 399.25 -
[403.87]

1N
WE/WAdiff100-26.00
DA
A-2-E

kreuzende Leitung		
380-kV-Ltg. B160 Mechtenreuth - Etzenricht		
TenneT TSO GmbH		
kreuzendes Seil: AL1/ST1A 565/72		
Durchhänge in m 80°C=12.09, -5°C(Eis)=10.27, 40°C=10.76		
Anmerkung: 4.8.00N/mm ² (10°C)		
Lastfall	Soll (m)	ermittelt (m)
40°C/80°C	323	1177
-5°C/-5°C(Eis)	323	1187
40°C/40°C	323	1185

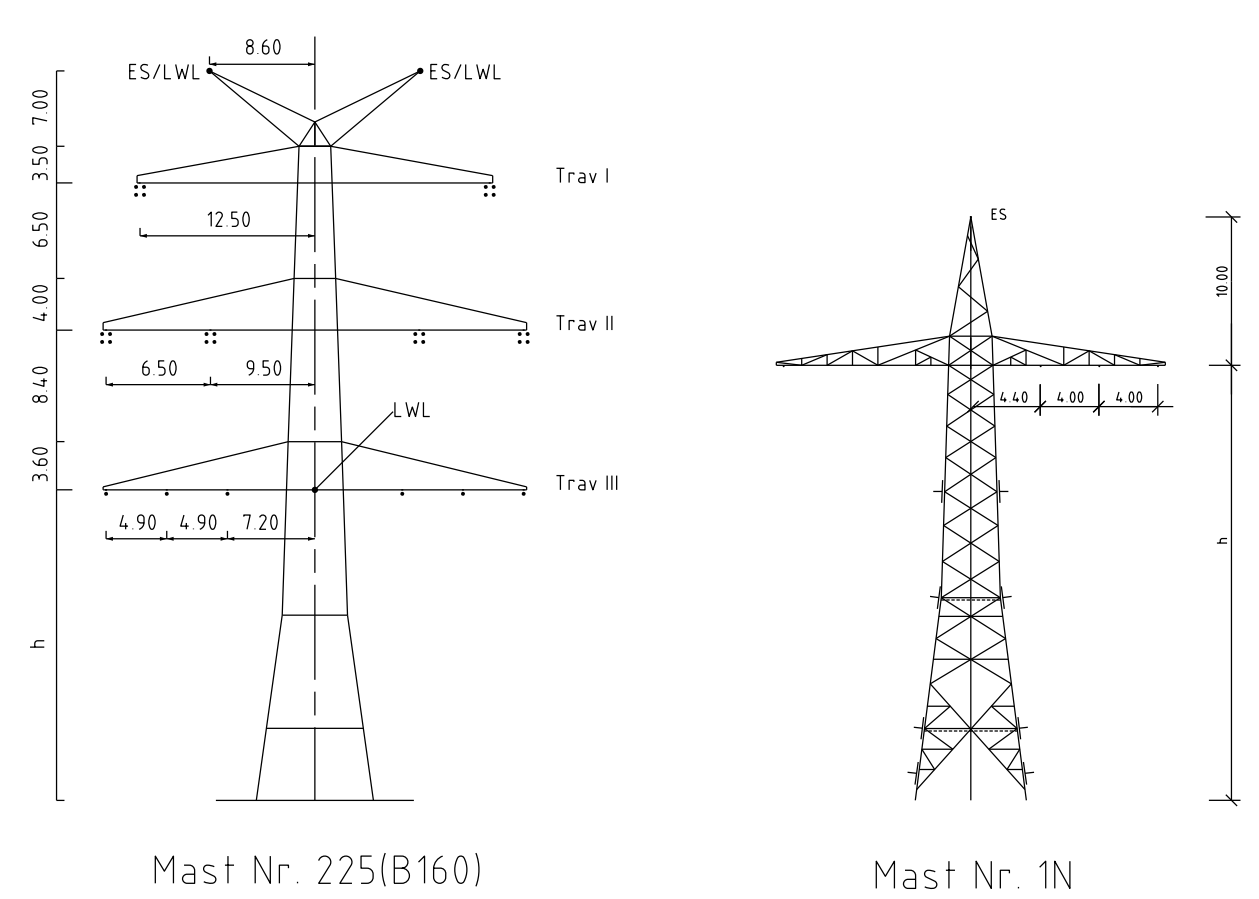
4.4



weiter siehe Blatt 55 (Unterlage 4.2)

weiter siehe Blatt 02 (Unterlage 4.10)

310.0 m ü. NN	411.29	411.41	411.13	411.34	411.23	411.36	411.61R	411.26	411.51R	411.48R	410.44	410.78R	409.85	409.02	408.75	407.64	407.89R	407.11	406.16	405.93	405.77	406.73	406.30	256.0	271.8	277.3	405.70	404.71	404.09	404.48R	404.17	403.98	403.81	403.66	403.51	403.38	403.26	403.12	402.96	402.81	402.66	402.51	402.36	402.21	402.06	401.91	401.76	401.61	401.46	401.31	401.16	401.01	399.75
---------------	--------	--------	--------	--------	--------	--------	---------	--------	---------	---------	--------	---------	--------	--------	--------	--------	---------	--------	--------	--------	--------	--------	--------	-------	-------	-------	--------	--------	--------	---------	--------	--------	--------	--------	--------	--------	--------	--------	--------	--------	--------	--------	--------	--------	--------	--------	--------	--------	--------	--------	--------	--------	--------



Vegetation dichter als 5.00m am Leiterseil
Vegetation innerhalb des Schutzbereiches

bayerwerk

110-kV-Ltg. Anschluss UW Etzenricht
Ltg.Nr. B160B

Längenprofil

Mast Nr. 225(B160) - Mast Nr. 1N

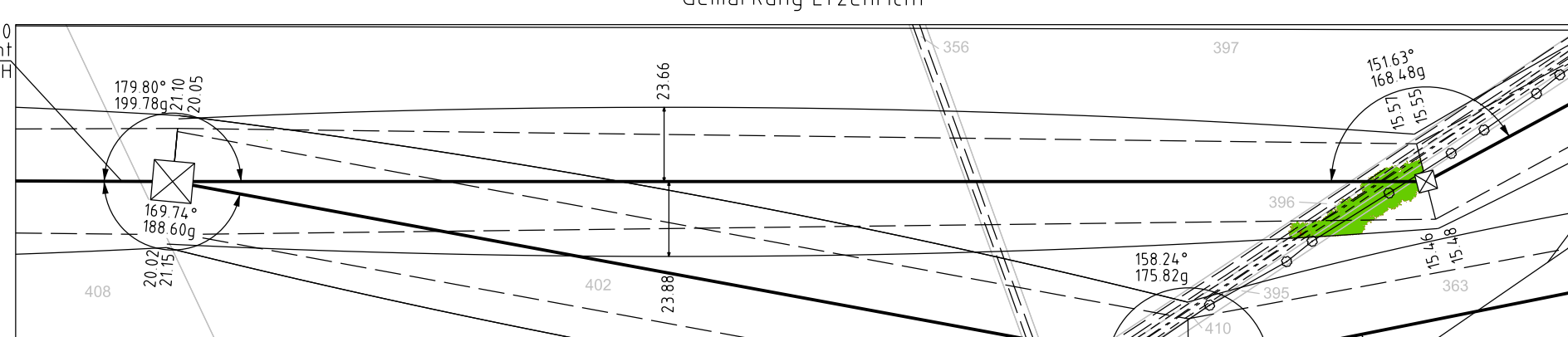
Maßstab der Längen 1: 2000
der Höhen 1: 500

DIN VDE-Bestimmung	DIN VDE 0210/ DIN EN 50341 -2-4- 04/2016 (Eiszone 2, Windzone 1)
Masttyp	DA-4-DE, A-2-E
Beseilung	
Leiterseil	2x3x1 565-AL1/72-ST1A, MZS=4.6.00N/mm ² (110-kV)
Erdseil	1x1 OPGW D1slb 48 SMF (265-AL3/25-A20SA 26.5), dhgl bei 10C, MZS=4.8.35N/mm ²
Luftkabel/sonstige Belegung	
Kettenlänge	DA=3.59m (1030N) [Mast 225], DA=3.60m (981N) [Mast 1N]
Seitliche Überhöhung	17.00 m rechts ----- oder links ----- aufgenommen

Planfeststellungsunterlage

Aufgestellt	15.03.2019	Satzungsgemäß ausgelegt in der Zeit
Bayreuth, TenneT TSO GmbH		vom
		bis
		Zeit und Ort der Auslegung sind vor Auslegung ortsüblich bekannt gemacht worden
		Gemeinde:
		Dienstsigel / Unterschrift
		Planfeststellungsbehörde
		Fremdleitungen sind nachrichtlich geführt. Es besteht keine Gewähr auf Lage und Vollständigkeit.
		Gebäudedaten Bayerische Vermessungsverwaltung

380/110-kV-Ltg., B160
UW Mechtenreuth - UW Etzenricht
TenneT TSO GmbH



110-kV-Ltg. 029
Etzenricht - Grafenwöhr
Bayerwerk Netz GmbH

