


1N
WE/WAdiff100-26.00
DA
A-2-E

[216.16]
- 219.05 -
[221.96]

2N
WAZspez160-26.00
DA
A-2-E

12

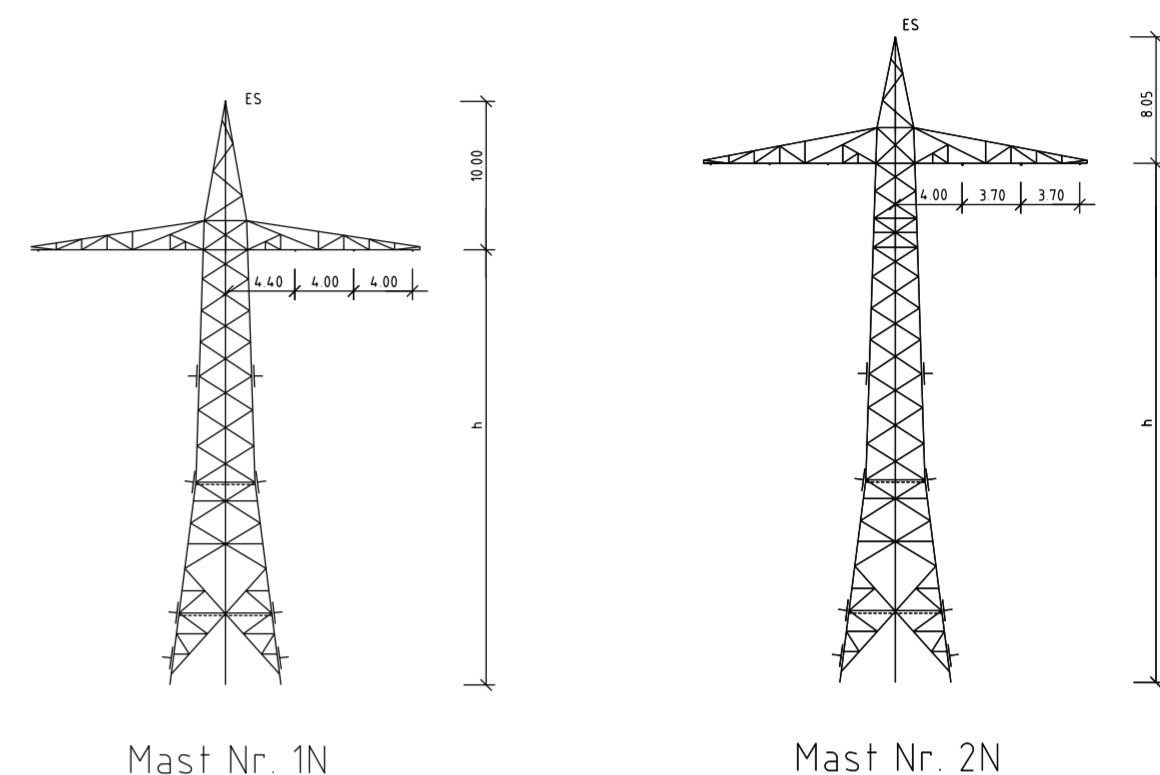


weiter siehe Blatt 01 (Unterlage 4.10)

weiter siehe Blatt 03 (Unterlage 4.10)

151.63°
168.48g

90.06°
100.07g



Vegetation dichter als 5.00m am Leiterseil

Vegetation innerhalb des Schutzbereiches

Unterlage 4.10
Blatt 02/05

bayernwerk

110-kV-Ltg. Anschluss UW Etzenricht Ltg.Nr. B160B

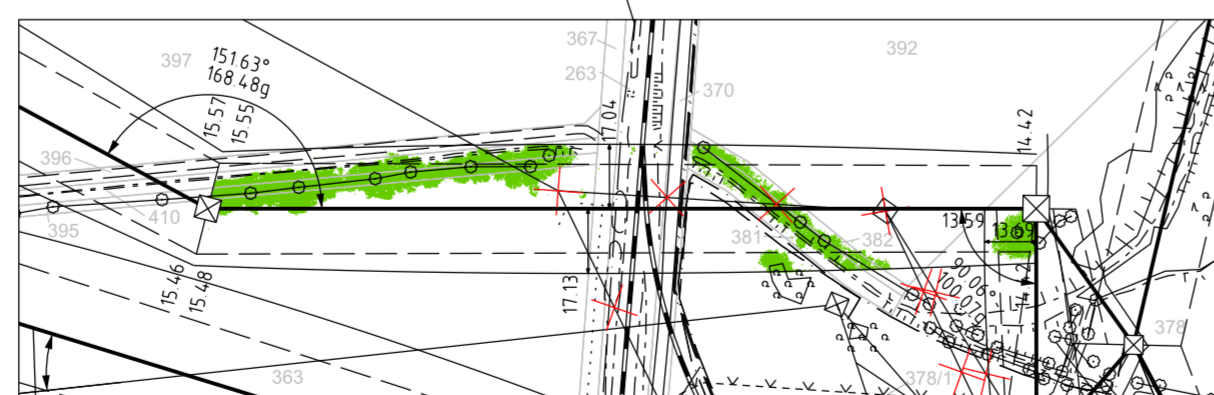
Längenprofil

Mast Nr. 1N - Mast Nr. 2N

Maßstab der Längen 1: 2000
der Höhen 1: 500

DIN VDE-Bestimmung	: DIN VDE 0210/ DIN EN 50341 -2-4- 04/2016 (Eiszone 2, Windzone 1)
Masttyp	: A-2-E
Beseilung	: 2x3x1 565-AL1/72-ST1A, MZS=4.600N/mm ² (110-kV)
Leiterseil	: 1x1 OPGW DlsIb 48 SMF (265-AL3/25-A20SA 26.5), dhgl bei 10°C, MZS=4.795N/mm ²
Erdseil	: 1x1 OPGW DlsIb 48 SMF (265-AL3/25-A20SA 26.5), dhgl bei 10°C, MZS=4.795N/mm ²
Luftkabel/ sonstige Belegung	:
Kettenlänge	: DA=3.60m (981N)
Seitliche Überhöhung	: 12.40 m rechts ----- oder links ----- aufgenommen

Landkreis Neustadt a.d. Waldnaab
Gemeinde Etzenricht
Gemarkung Etzenricht



380/110-kV-Ltg. Mechenreuth - Etzenricht, Ltg. Nr. B160, TenneT TSO GmbH
4xUnbekannte Ltg., Bayernwerk Netz GmbH
110-kV-Ltg. Etzenricht - Grafenwohr, Ltg. Nr. 029, Bayernwerk Netz GmbH



Planfeststellungsunterlage

Aufgestellt Bayreuth, TenneT TSO GmbH	15.03.2019
i.V. <i>P. Roeser</i> / <i>E. H. H. H. H.</i> i.A. <i>J. H. H. H.</i>	
Maßstab 1:2000/500 Einheit Meter	
Datum	Name
Bearb. 11.09.2018	Pannier
Gepr. 16.12.2018	Pfeiffer
Norm DIN EN 50341-2-4- 04/2016	
Fachbereich TL	

Satzungsgemäß ausgelegt in der Zeit
vom
bis
Zeit und Ort der Auslegung sind vor Auslegung ortsüblich bekannt gemacht worden
Gemeinde:

Dienstsiegel / Unterschrift

Planfeststellungsbehörde

Fremdleitungen sind nachrichtlich geführt.
Es besteht keine Gewähr auf Lage und Vollständigkeit.
Geobasisdaten Bayerische Vermessungsverwaltung

Zust. Änderung Datum Name Urspr.