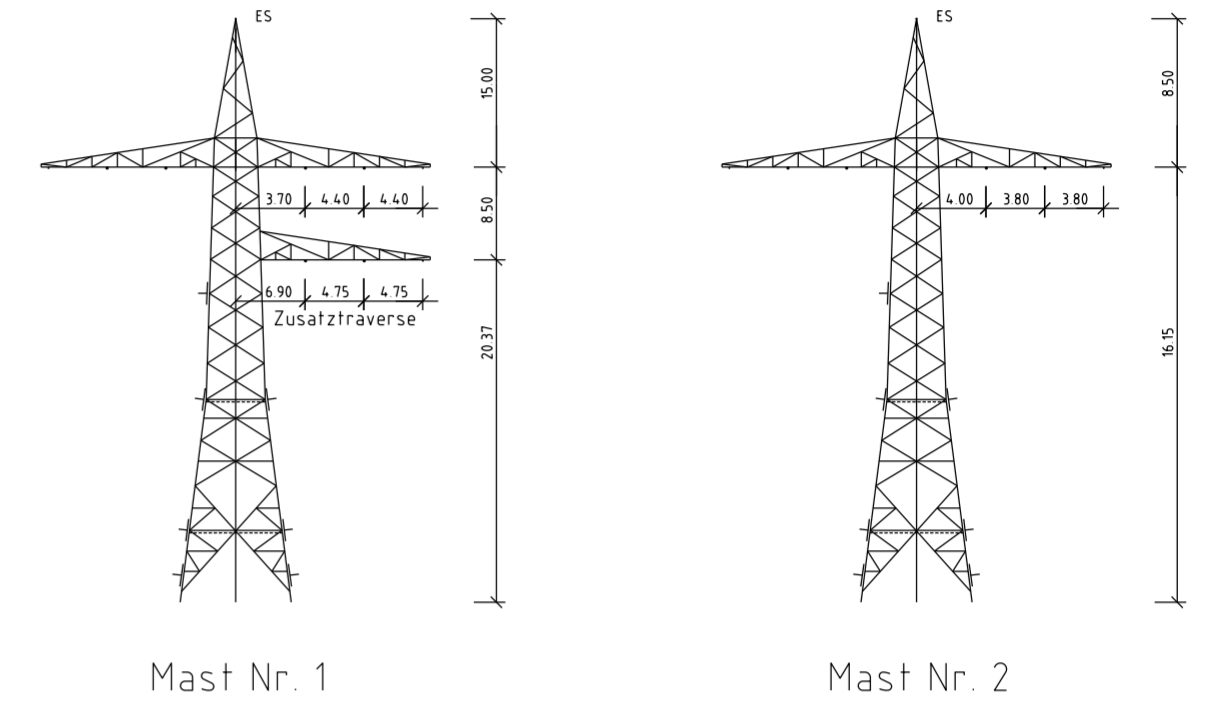
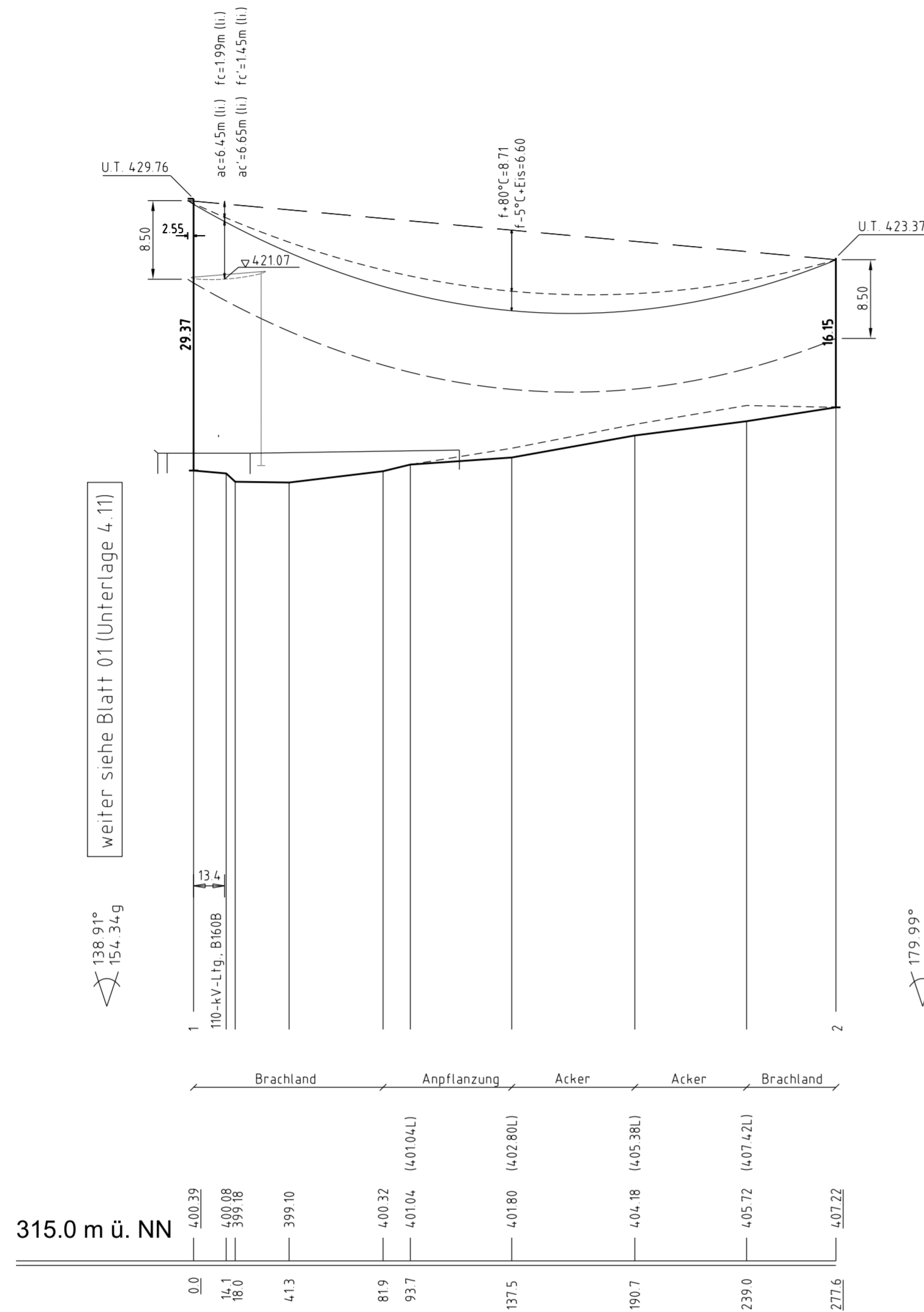


1
WE/12.0
DA
BA-C/2/69

[280.14]
- 277.59 -
[275.05]

2
W/16/170.0
DA
A/1/91

kreuzende Leitung		
110-kV-Ltg. B160B Anschluss UW-Etzenricht		
Bayernwerk Netz GmbH		
Gekreuztes Seil 565-AL1/72-ST1A		
Durchhang m.m. 0.49=40°C, 0.23=1-5°C		
Anmerkung		
Lastrfall	Soll (m)	ermittelt (m)
80°C/40°C	2,00	6,45
5°C/1-5°C	2,00	6,65
40°C/40°C	2,00	6,65



Vegetation dichter als 5.00m am Leiterseil

Vegetation innerhalb des Schutzbereiches

Unterlage 4.11
Blatt 02/02

bayernwerk


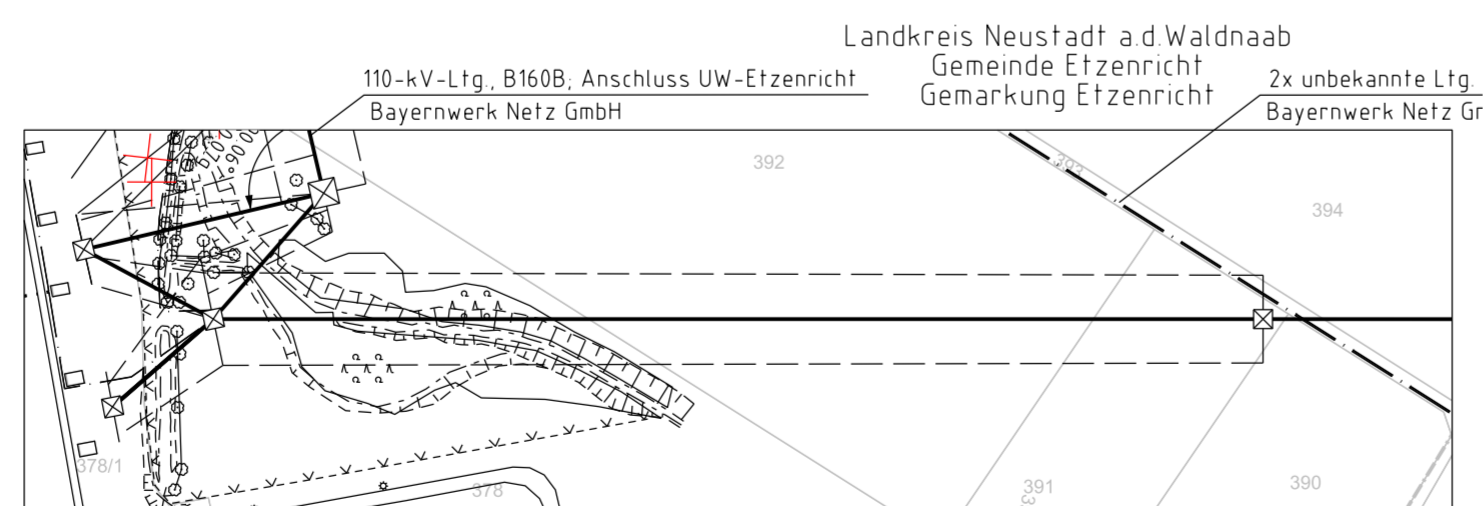
110-kV-Ltg. Etzenricht - Weiden
Ltg.Nr. B154

Längenprofil

Mast Nr. 1 - Mast Nr. 2

Maßstab der Längen 1 : 2000
der Höhen 1 : 500

DIN VDE-Bestimmung	: DIN VDE 0210/ 12.85 (Eiszone 1, Windzone 1)
Masttyp	: BA-C/2/69,A/1/91
Beseilung	: 2x3x1 Al/St 385/35, HZS=75.00N/mm ² (110-kV)
Leiterseil	: 1x1 ASLH-D9YBB (AY/AW 117/4.3-11.9), HZS=120.00N/mm ²
Erdseil	: 1x1 ASLH-D9YBB (AY/AW 117/4.3-11.9), HZS=120.00N/mm ²
Luftkabel/ sonstige Belegung	:
Kettenlänge	: DA=2.50m (981N)
Seitliche Überhöhung	: 10.50 m rechts ----- oder links ----- aufgenommen



Planfeststellungsunterlage		Satzungsgemäß ausgelegt in der Zeit	
Aufgestellt	15.03.2019	vom
Bayreuth,		bis
TenneT TSO GmbH		Zeit und Ort der Auslegung sind vor Auslegung ortsüblich bekannt gemacht worden	
i.V. <i>P. Roeser</i> <i>E. H. H. H. H.</i> i.A. <i>J. H. H. H.</i>		Gemeinde:	
Maßstab 1:2000/500 Einheit Meter		Dienstsiegel / Unterschrift	
imp GmbH Lise-Meitner-Straße 8 89081 Ulm		Planfeststellungsbehörde	
Datum	Name		
Bearb. 11.09.2018	Pfannier		
Gepr. 16.12.2018	Pfeiffer		
Norm	DIN EN 50341-2-4, 04/2016		
Fachbereich	TL		
Zust.	Änderung	Datum	Name
			Urspr.

Fremdleitungen sind nachrichtlich geführt.
Es besteht keine Gewähr auf Lage und Vollständigkeit.
Geobasisdaten Bayerische Vermessungsverwaltung