


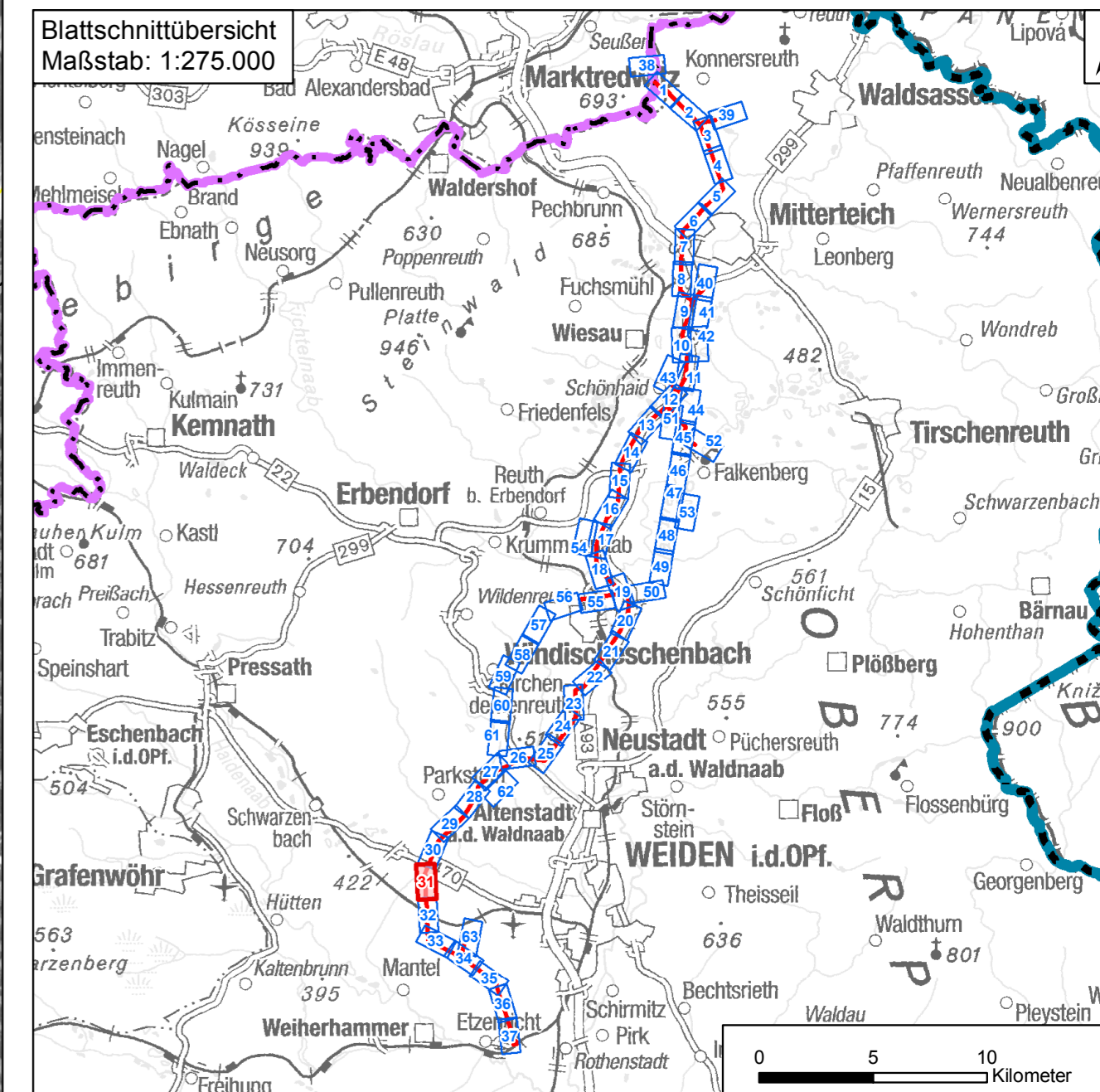
Landkreis Neustadt a.d.Waldnaab
Markt Parkstein
Gemarkung Schwarzenbach

Landkreis Neustadt a.d.Waldnaab
Markt Parkstein
Gemarkung Manteler Forst

Landkreis Neustadt a.d.Waldnaab
Gemeindefreies Gebiet Manteler Forst
Gemarkung Schwarzenbach

Landkreis Neustadt a.d.Waldnaab
Gemeindefreies Gebiet Manteler Forst
Gemarkung Manteler Forst

Landkreis Neustadt a.d.Waldnaab
Gemeindefreies Gebiet Manteler Forst
Gemarkung Manteler Forst



Nr.	Art der Änderung	Datum	Zeichen

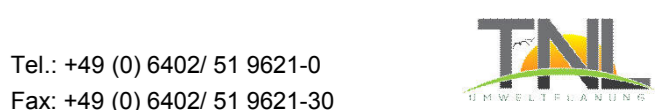
Unterlagen zum Planfeststellungsverfahren

Umweltstudie

Vorhabensträger: Tennet TSO GmbH
Bernecker Straße 70
95448 Bayreuth



Ersteller: TNL Umweltplanung
Raiffeisenstraße 7
35410 Hungen



Institut für Umweltplanung und Raumentwicklung
Amalienstraße 79
80799 München



Vorhaben: **Ostbayererring – Ersatzneubau 380/ 110-kV-Höchstspannungsleitung Redwitz – Schwandorf einschließlich Rückbau der Bestandsleitung**

Abschnitt Regierungsgrenze Oberfranken/ Oberpfalz – Umspannwerk Etzenricht (Ltg.Nr. B160) Mast-Nr. 202 - 206

Unterlage: Umweltstudie
Maßnahmindetailplan Kompensation

Unterlage-/ Blatt-Nr.: B 5.2.1/ Blatt 31 von 65	bearbeitet:	Brandl	05.03.2019
Maßstab: 1:2.000	gezeichnet:	Zankl	08.03.2019
Blattgröße: 975 x 420 mm	geprüft:	Bernshausen/ Marzelli	15.03.2019

Aufgestellt: Bayreuth, den 15.03.2019
i. V. Thomas Ehrhardt-Unglaub i. A. Gunnar Heintz

(Handwritten signatures)

