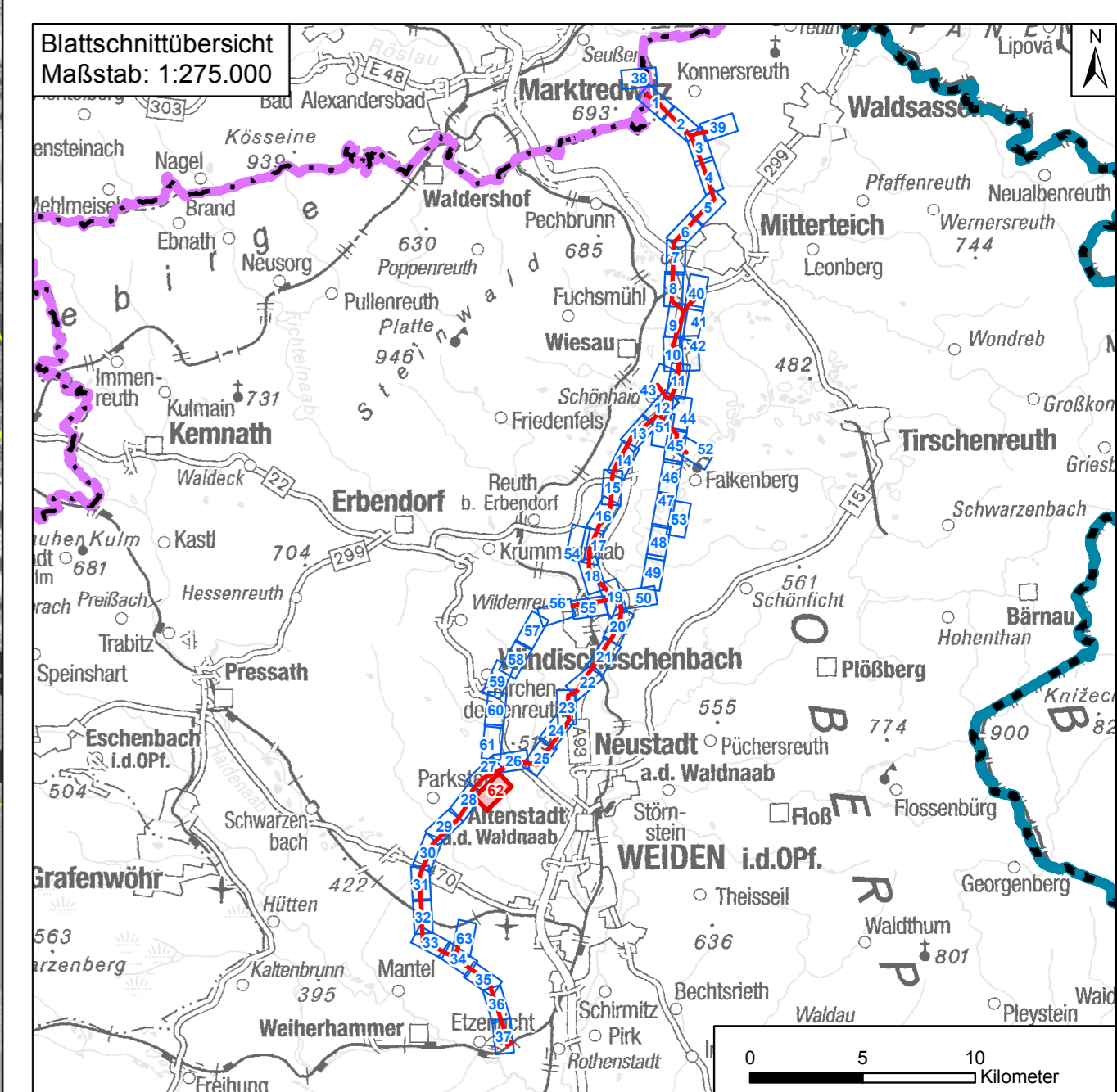




Landkreis Neustadt a.d.Waldnaab
Gemeinde Altenstadt a.d.Waldnaab
Gemarkung Meerbodenreuth

Landkreis Neustadt a.d.Waldnaab
Gemeinde Kirchendemenreuth
Gemarkung Wendersreuth




Anschluss Karte B 5.2.2 Blatt 27



Nr.	Art der Änderung	Datum	Zeichen

Unterlagen zum Planfeststellungsverfahren

Umweltstudie

Vorhabensträger:	TenneT TSO GmbH	
	Bernecker Straße 70 95448 Bayreuth	
Ersteller:	TNL Umweltplanung	
	Raiffeisenstraße 7 35410 Hungen	
	Institut für Umweltplanung und Raumentwicklung	
	Amalienstraße 79 80799 München	

Vorhaben: **Ostbayernring – Ersatzneubau 380/ 110-kV-Höchstspannungsleitung Redwitz – Schwandorf einschließlich Rückbau der Bestandsleitung**
Abschnitt Regierungsgrenze Oberfranken/ Oberpfalz – Umspannwerk Etzenricht (Ltg.Nr. B160) Mast-Nr. ZWG {188 - 190}

Unterlage: Umweltstudie
Maßnahmindetailplan Vermeidung

Unterlage/ Blatt-Nr.: B 5.2.2/ Blatt 62 von 63	bearbeitet:	Brandl	05.03.2019
Maßstab: 1:2.000	gezeichnet:	Zankl	08.03.2019
Blattgröße: 975 x 420 mm	geprüft:	Bernshausen/ Marzelli	15.03.2019
Aufgestellt: Bayreuth, den 15.03.2019	i. V. Thomas Ehrhardt-Unglaub i. A. Gunnar Heintz		
