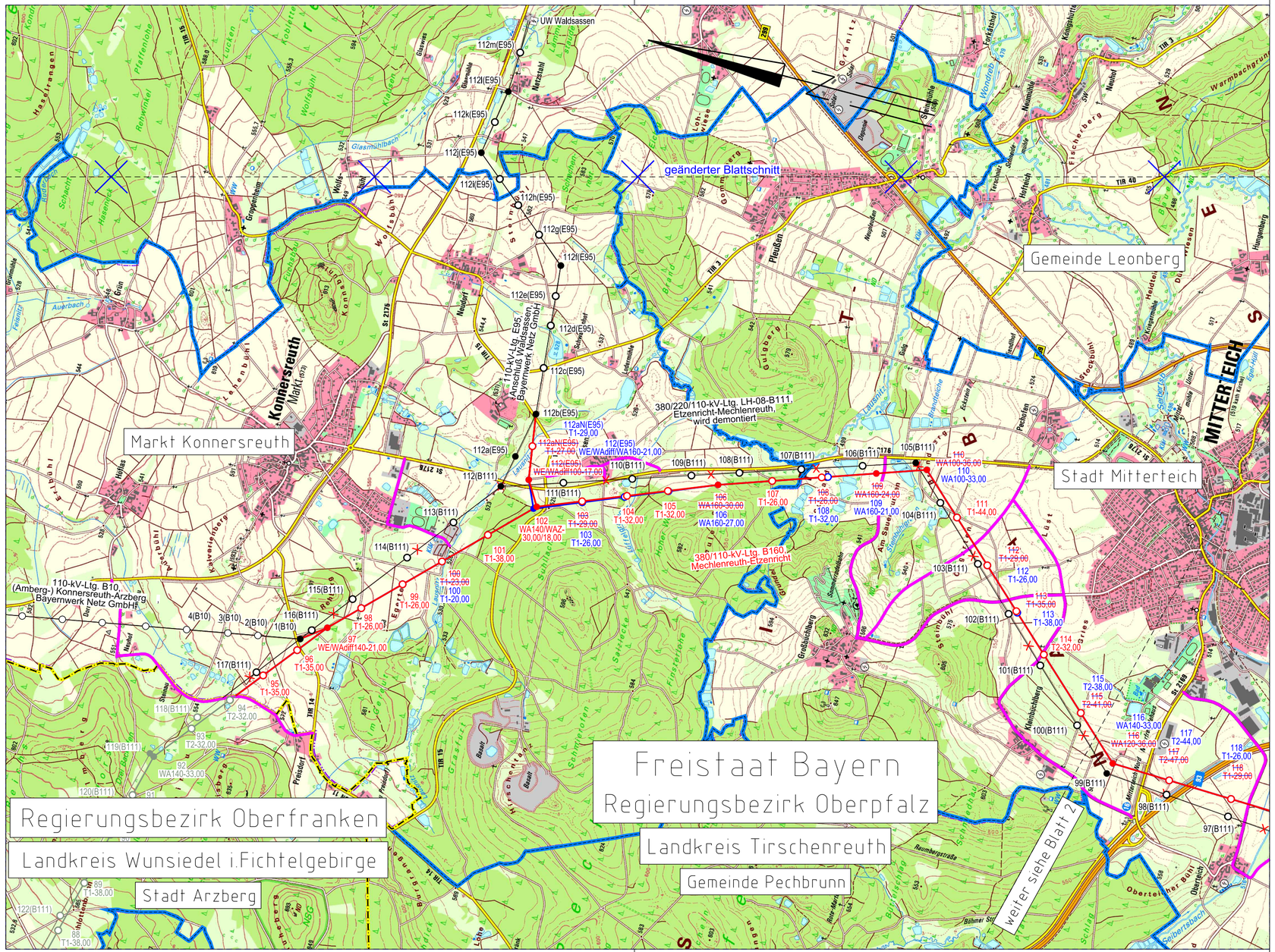

Unterlage 2.2
Blatt 1/4

TenneT
Taking power further

380/110-kV-Leitung

Reg.-Bezirksgrenze Oberfranken/Oberpfalz - UW Etzenricht

Ltg.Nr. B160

Regierungsbezirksgrenze - Mast Nr. 118

Übersichtsplan

Wegenutzung

1. Deckblatt

Legende:

Planung:

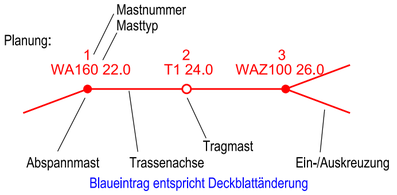

Blaueintrag entspricht Deckblattänderung

Rückbau:

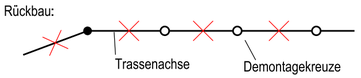

Grenzen:

- Land
- Regierungsbezirk
- Kreis
- Stadt/Gemeinde
- zu nutzende öffentl. Wege und Straßen

Zur Planfertigung verwendete TK 25: @ GeoBasis-DE / BKG (2010)

Planfeststellungsunterlage

Aufgestellt
Bayreuth,
TenneT TSO GmbH

24.02.2023

i.V. i.A.

imp GmbH
Lise-Meitner Straße 8
89081 Ulm

Maßstab	Einheit
1 : 25000	Meter

	Datum	Name
Bearb.	20.02.2023	Frey
Gepr.	22.02.2023	Pfeiffer
Zustand		A
Org.-Einheit ANS		-

Zust.	Änderung	Datum	Name
A	1. Deckblatt	24.02.2023	MF

Urspr.:

~~Satzungsgemäß ausgelegen in der Zeit~~

vom .....
bis .....

Zeit und Ort der Auslegung sind vor Auslegung ortsüblich bekannt gemacht worden

Gemeinde: .....

~~Dienstsiegel / Unterschrift~~ .....

Planfeststellungsbehörde

Planfestgestellt mit Beschluss der Regierung der Oberpfalz vom 23.05.2024
Az. ROP-StabEnWi-3321.0-2-46
Regensburg,
23.05.2024

gez. Dr. Rebler
Regierungsdirektor