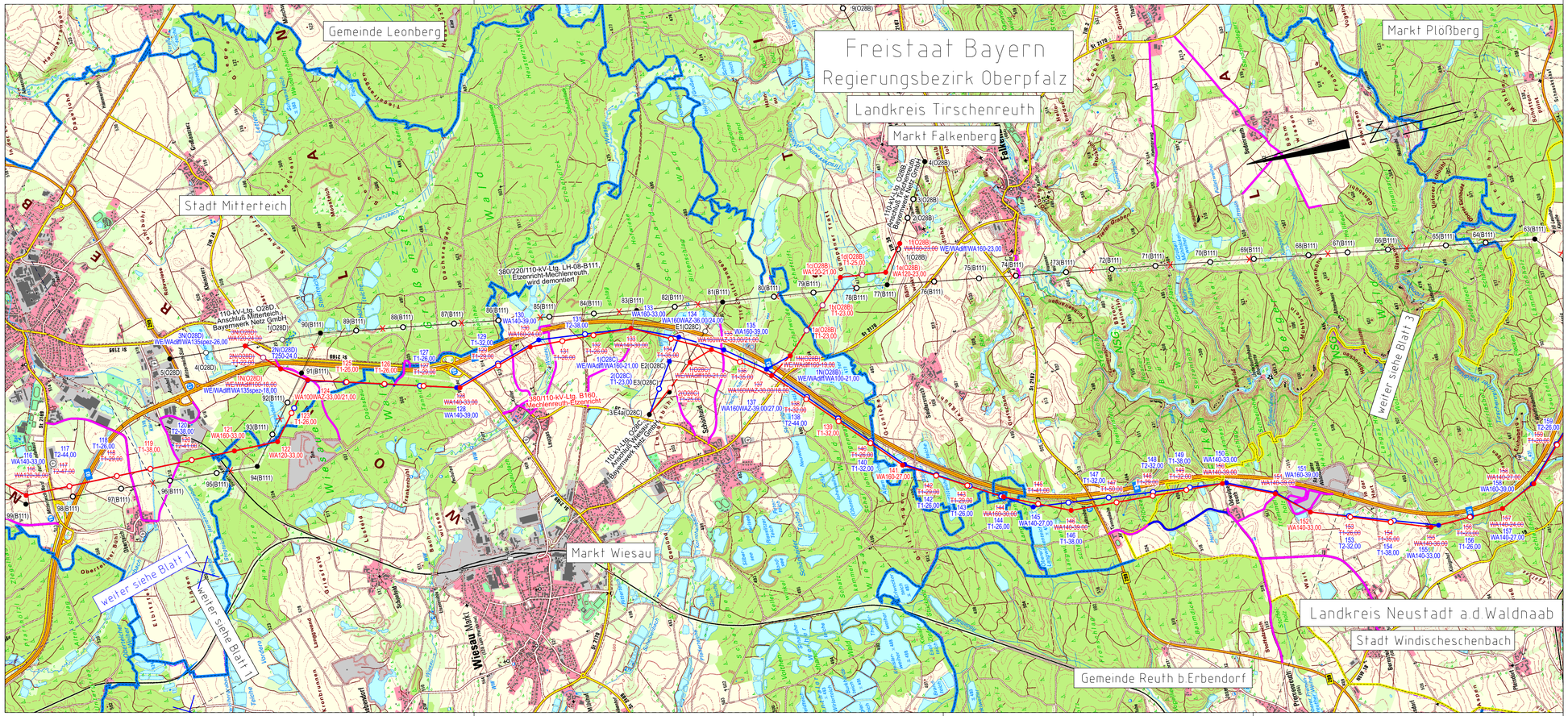

Unterlage 2.2
Blatt 2/4

TenneT
Taking power further

380/110-kV-Leitung
Reg.-Bezirksgrenze Oberfranken/Oberpfalz - UW Etzenricht
Ltg.Nr. B160
Mast Nr. 116 - Mast Nr. 159

Übersichtsplan
Wegenutzung
1. Deckblatt

Legende:

Planung:

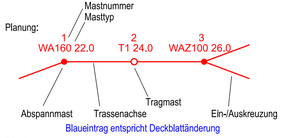

Rückbau:

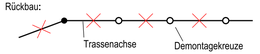

Grenzen:

- Land
- Regierungsbezirk
- Kreis
- Stadt/Gemeinde
- zu nutzende öffentl. Wege und Straßen

Zur Planfertigung verwendete TK 25: @ GeoBasis-DE / BKG (2010)

Planfeststellungsunterlage

Aufgestellt
Bayreuth,
TenneT TSO GmbH

15.03.2019

i.V. [signature] i.A. [signature]

Satzungsgemäß ausgelegen in der Zeit
vom .....
bis .....
Zeit und Ort der Auslegung sind vor Auslegung ortsüblich bekannt gemacht worden
Gemeinde: .....
Stempelsiegel / Unterschrift .....

Planfeststellungsbehörde

Planfestgestellt mit Beschluss der Regierung der Oberpfalz vom 23.05.2024
Az. ROP-StabEnWi-3321.0-2-46
Regensburg, 23.05.2024

gez. Dr. Rebler
Regierungsdirektor

imp
Part of Sweco
Imp GmbH
Lise-Meitner Straße 8
89081 Ulm

Maßstab	Einheit
1 : 25000	Meter

	Datum	Name
Bearb.	15.05.2018	Schwabe
Gepr.	14.12.2018	Pfeiffer
Zustand		A
Org.-Einheit ANS		-

Zust.	Änderung	Datum	Name
A	1. Deckblatt	24.02.2023	MF

Urspr.:

TenneT
Taking power further