120
T2-38.00
VQ / DH
DA-4-DE
Planmäßige Erhöhung
um 3m durch SF

- 441.98 -

121
WA160-33.00
DA
DA-4-DE

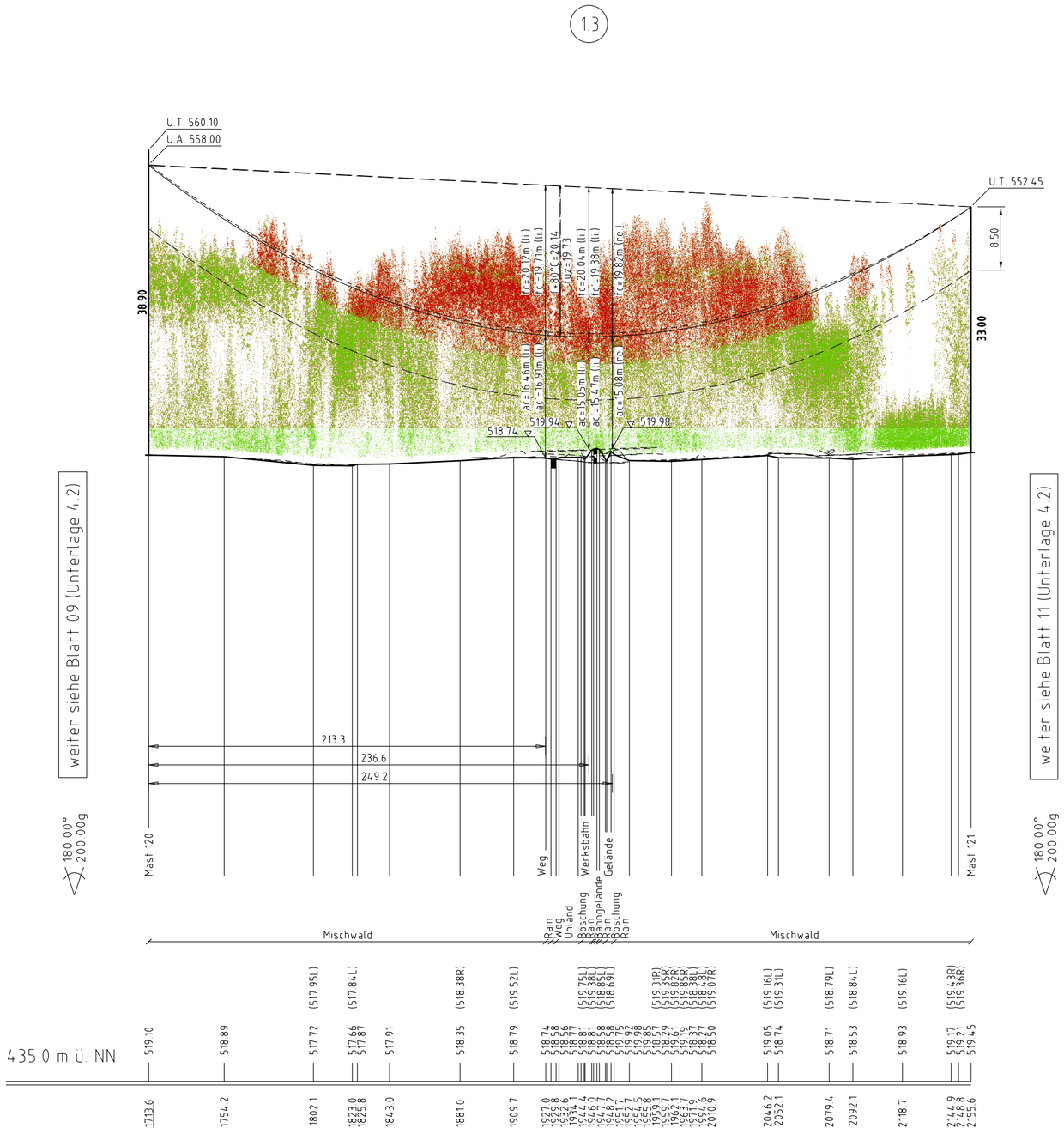

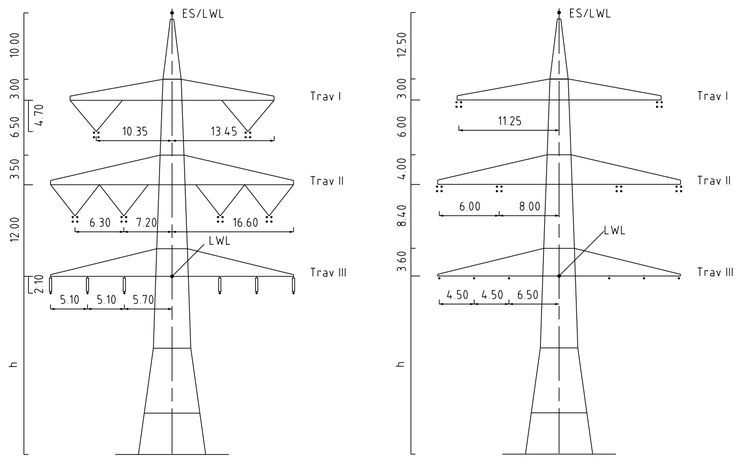

Mast Nr. 120

Mast Nr. 121

Vegetation dichter als 3.50m am Leiterseil

Vegetation innerhalb des Schutzbereiches

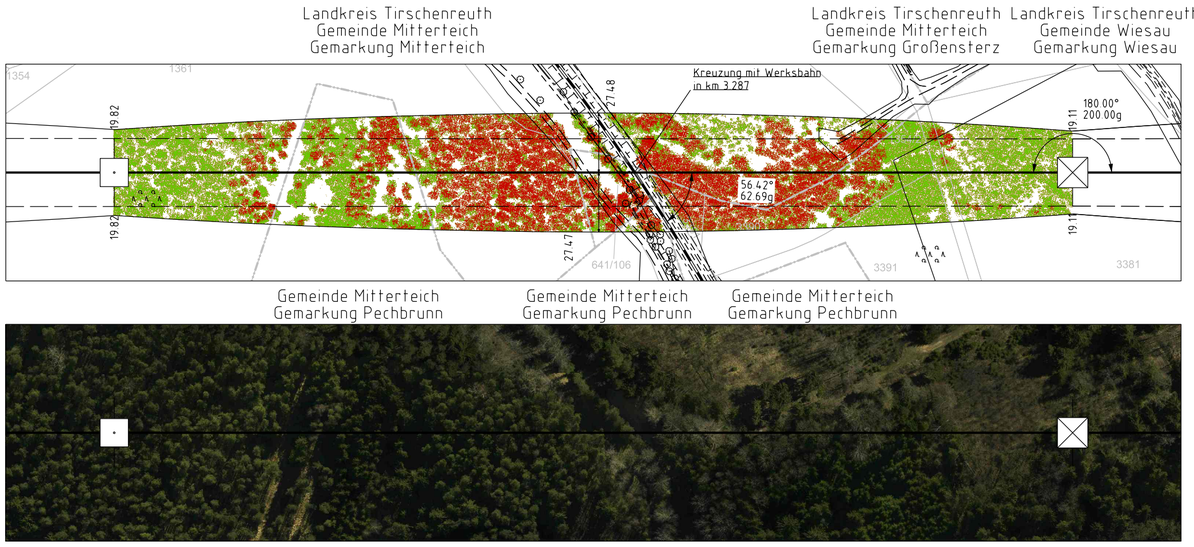

Unterlage 4.2
Blatt 10/~~57~~ 60

TenneT
Taking power further

380/110-kV-Leitung
Reg.-Bezirksgrenze Oberfranken/ Oberpfalz - UW Etzenricht
Ltg.Nr. B160
Längenprofil

Mast Nr. 120 - Mast Nr. 121

1. Deckblatt

Maßstab der Längen 1 : 2000
der Höhen 1 : 500

DIN VDE-Bestimmung	DIN VDE 0210/ DIN EN 50341 -2-4: 09/2019 (Eiszone 2, Windzone 1)
Masttyp	DA-4-DE
Beseilung	
Leiterseil	2x3x4 565-AL1/72-ST1A; MZS=46.0N/mm² (380-kV) 2x3x1 565-AL1/72-ST1A; MZS=46.0N/mm² (110-kV)
Erdseil	
Luftkabel/ sonstige Belegung	1x1 OPGW-DSBB 1x48 SMF (122-AL3/61-A20SA-13,4); dhgl. bei 10°C; MZS=62.2N/mm²; Vogelschutzarmatur je 25m 1x1 OPGW D(s)b 48 SMF (265-AL3/25-A20SA 26.5); dhgl. bei 10°C; MZS=48.5N/mm²
Kettenlänge	DA=6.50m (3277N) {380-kV};DA=3.59m (1030N) {110-kV}; VQ=4.70m (1913N) {380-kV}; DH=2.10m (549N) {110-kV}
Seitliche Überhöhung	15.90 m rechts — - — - — - - oder links - - - - - - - aufgenommen

Planfeststellungsunterlage

Aufgestellt
Bayreuth,
TenneT TSO GmbH
15.03.2019
i.V. Thomas Eh[illegible]
i.A. G. Heinitz

~~Satzungsgemäß ausgelegen in der Zeit~~
vom .....
bis .....
Zeit und Ort der Auslegung sind vor Auslegung ortsüblich bekannt gemacht worden
Gemeinde: .....
~~Dienstsiegel / Unterschrift~~ .....

Maßstab 1:2000/500 Einheit Meter

imp GmbH
Lise-Meitner-Straße 8
89081 Ulm
Part of Sweco

	Datum	Name
Bearb.	24.08.2018	Schwabe
Gepr.	14.12.2018	Pfeiffer
Norm	DIN EN 50341-2-4: 04/2016	
Fachbereich TL		

Zust.	Änderung	Datum	Name
A	1. Deckblatt	24.02.2023	MF

Urspr.:

Planfeststellungsbehörde
Planfestgestellt mit Beschluss der Regierung der Oberpfalz vom 23.05.2024
Az. ROP-StabEnWi-3321.0-2-46
Regensburg,
23.05.2024
gez. Dr. Rebler
Regierungsdirektor

Fremdleitungen sind nachrichtlich geführt.
Es besteht keine Gewähr auf Lage und Vollständigkeit.

Geobasisdaten: Bayerische Vermessungsverwaltung