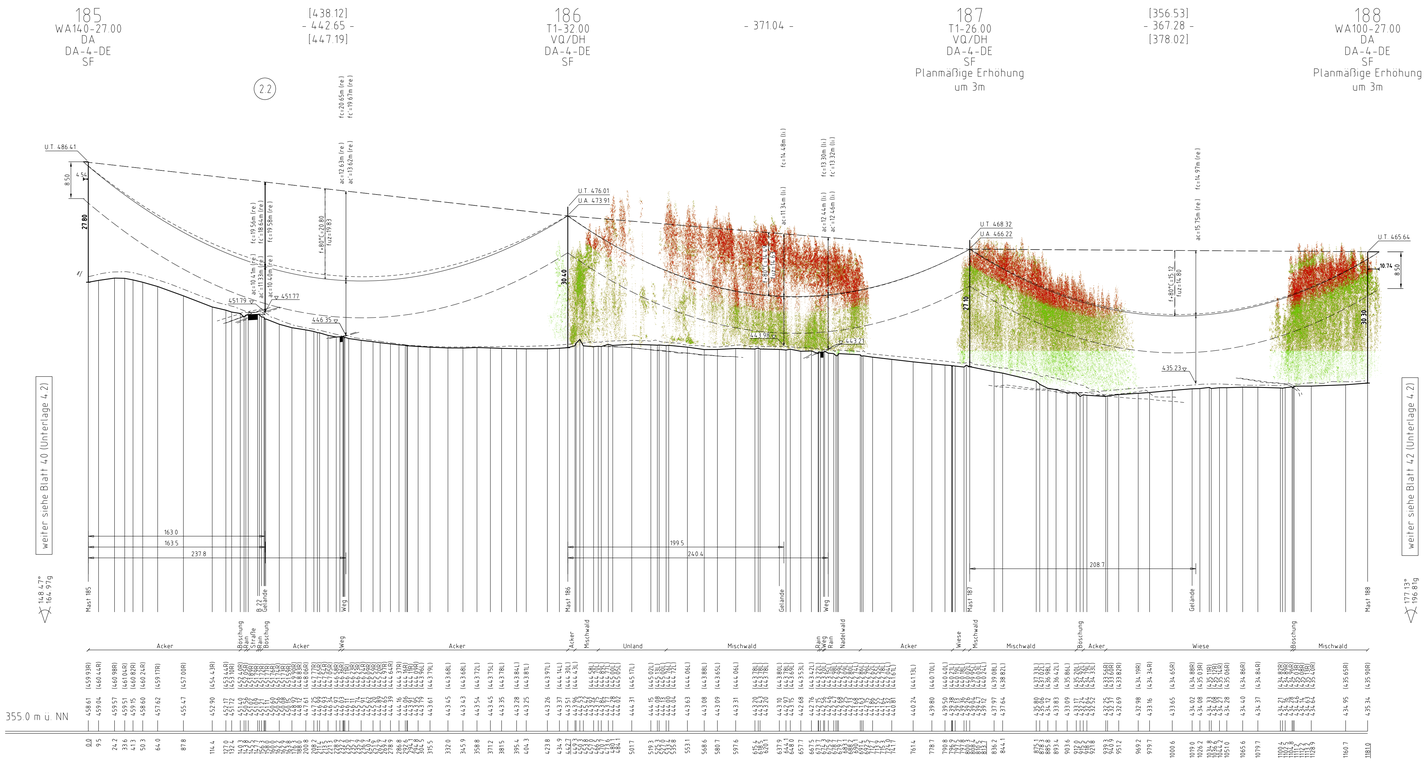

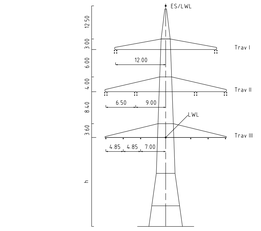

Mast Nr. 185

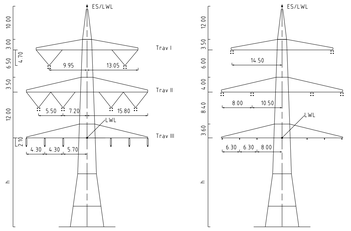

Mast Nr. 186-187

Mast Nr. 188

Vegetation dichter als 3.50m am Leiterseil

Vegetation innerhalb des Schutzbereiches

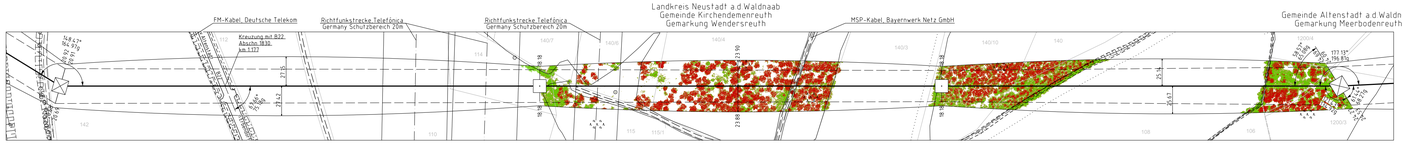

Unterlage 4.2
Blatt 41/~~57~~ 60

TENNET
Taking power further

380/110-kV-Leitung
Reg.-Bezirksgrenze Oberfranken/ Oberpfalz - UW Etzenricht
Ltg.Nr. B160
Längenprofil

Mast Nr. 185 - Mast Nr. 188

1. Deckblatt

Maßstab der Längen 1 : 2000
der Höhen 1 : 500

DIN VDE-Bestimmung	DIN VDE 0210/ DIN EN 50341-2-4: 09/2019 (Eiszone 2, Windzone 1)
Masttyp	DA-4-DE
Beseilung	
Leiterseil	2×3×4 565-AL1/72-ST1A, MZS=46 DN/mm² (380-kV) 2×3×1 565-AL1/72-ST1A, MZS=46 DN/mm² (110-kV)
Erdseil	
Luftkabel/ sonstige Belegung	1×1 OPGW-DSBB 1×48 SMF (122-AL3/61-A20SA-13.4), dhgl. bei 10°C, MZS=63 DN/mm² Vogelschutzarmatur ø 25m 1×1 OPGW DSSB 48 SMF (265-AL3/25-A20SA 26.5), dhgl. bei 10°C, MZS=48 DN/mm²
Kettenlänge	DA=6.50m (32770) (380-kV), DA=3.55m (10300) (110-kV) VQ=4.70m (17130) (380-kV), DH=2.10m (5490) (110-kV)
Seitliche Überhöhung	20.60 m rechts oder links aufgenommen

Planfeststellungsunterlage

Aufgestellt
Bayreuth,
Tennet TSO GmbH
24.02.2023

i.V. [signature] i.A. [signature]

Maßstab 1:2000/500 Einheit Meter

imp Part of Ennoir
mp Gmbh
Lisa-Mathes-Straße 8
89081 Ulm

	Datum	Name
Bearb.	20.02.2023	Frey
Gepr.	22.02.2023	Pfeiffer
Norm	DIN EN 50341-2-4: 04/2016	
Fachbereich TL		

TENNET Taking power further

Zust.	Änderung	Datum	Name	Urspr.
A	1. Deckblatt	24.02.2023	MF	

~~Leitungsgemäß ausgelegen in der Zeit~~
vom
bis
Zeit und Ort der Auslegung sind vor Auslegung ortsüblich bekannt gemacht worden
Gemeinde:
~~Bemerkungen / Unterschrift~~

Planfeststellungsbehörde
Planfestgestellt mit Beschluss der Regierung der Oberpfalz vom 23.05.2024
Az.: ROP-StabEnW-3321.0-2-46
Regensburg, 23.05.2024
gez. Dr. Riebler
Regierungsdirektor

Fremdleitungen sind nachrichtlich geführt
Es besteht keine Gewähr auf Lage und Vollständigkeit.

Geobasisdaten Bayerische Vermessungsverwaltung