

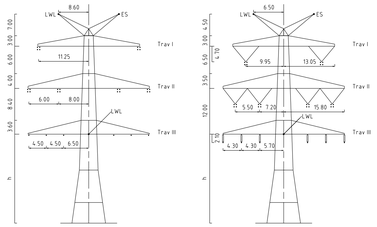

Vegetation dichter als 350m am Leiterseil

Vegetation innerhalb des Schutzbereiches

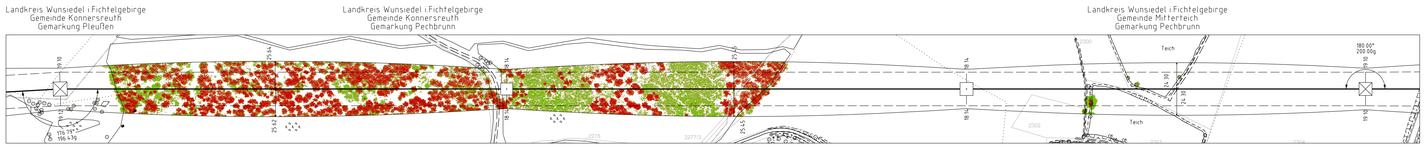

Unterlage 4.2
Blatt 05/~~57~~ 60

TENNET
Taking power further

380/110-kV-Leitung
Reg.-Bezirksgrenze Oberfranken/ Oberpfalz - UW Etzenricht
Ltg.Nr. B160
Längenprofil

Mast Nr. 106 - Mast Nr. 109

1. Deckblatt

Maßstab der Langen: 1 : 2000
der Hohen: 1 : 500

DIN VDE-Bestimmung	DIN VDE 0210/ DIN EN 50341-2-4: 09/2019 (Eszone 2, Windzone 1)
Masttyp	DA-4-DE
Beseilung Leiterseil	2x3x4 565-AL1/72-ST1A, M25=46 DN/mm² (380-kV) 2x3x1 565-AL1/72-ST1A, M25=46 DN/mm² (110-kV)
Erdseil	1x1 122-AL1/31-ST1A, dhgl. bei 10°C, M25=67 kN/mm²
Luftkabel/ sonstige Belegung	1x1 OPGW 24 SM (AD=15,5 mm), dhgl. bei 10°C, M25=67 kN/mm² 1x1 OPGW 48 SM (AD=15,5 mm), dhgl. bei 10°C, M25=67 kN/mm² Vogelschutzmarker ø 35 mm 1x1 OPGW 24 SM (AD=15,5 mm), dhgl. bei 10°C, M25=68 kN/mm²
Kettenlänge	DA-4 50m (3277N) (380-kV) DA-3 35m (1030N) (110-kV). VQ/DH 70m (1911N) (380-kV) DH-2 50m (1549N) (110-kV)
Seitliche Überhöhung	15.50 m rechts ---------- oder links ---------- aufgenommen

Planfeststellungsunterlage

Aufgestellt
Bayreuth,
Tennet TSO GmbH

15.03.2019

i.V. ..... i.A. .....

Maßstab 1:2000/500 Einheit Meter

imp GmbH
Erlanger Straße 8
91080 Uttenweiler

	Datum	Name
Bearb:	24.08.2018	Schwabe
Gepr:	14.12.2018	Pfeiffer
Norm:	DIN EN 50341-2-4: 04/2016	
Fachbereich:	TL	

Zust	Änderung	Datum	Name	Urspr
A	1. Deckblatt	24.02.2020	PRP	

Setzungsgemäß ausgeglichen in der Zeit
vom .....
bis .....

Zeit und Ort der Auslegung sind vor Auslegung ortsüblich bekannt gemacht worden.

Gemeinde: .....

Dienstsiegel / Unterschrift .....

Planfeststellungsbehörde

Fremdleitungen sind nachrichtlich gefuhrt
Es besteht keine Gewähr auf Lage und Vollständigkeit

Geobasisdaten: Bayerische Vermessungsverwaltung