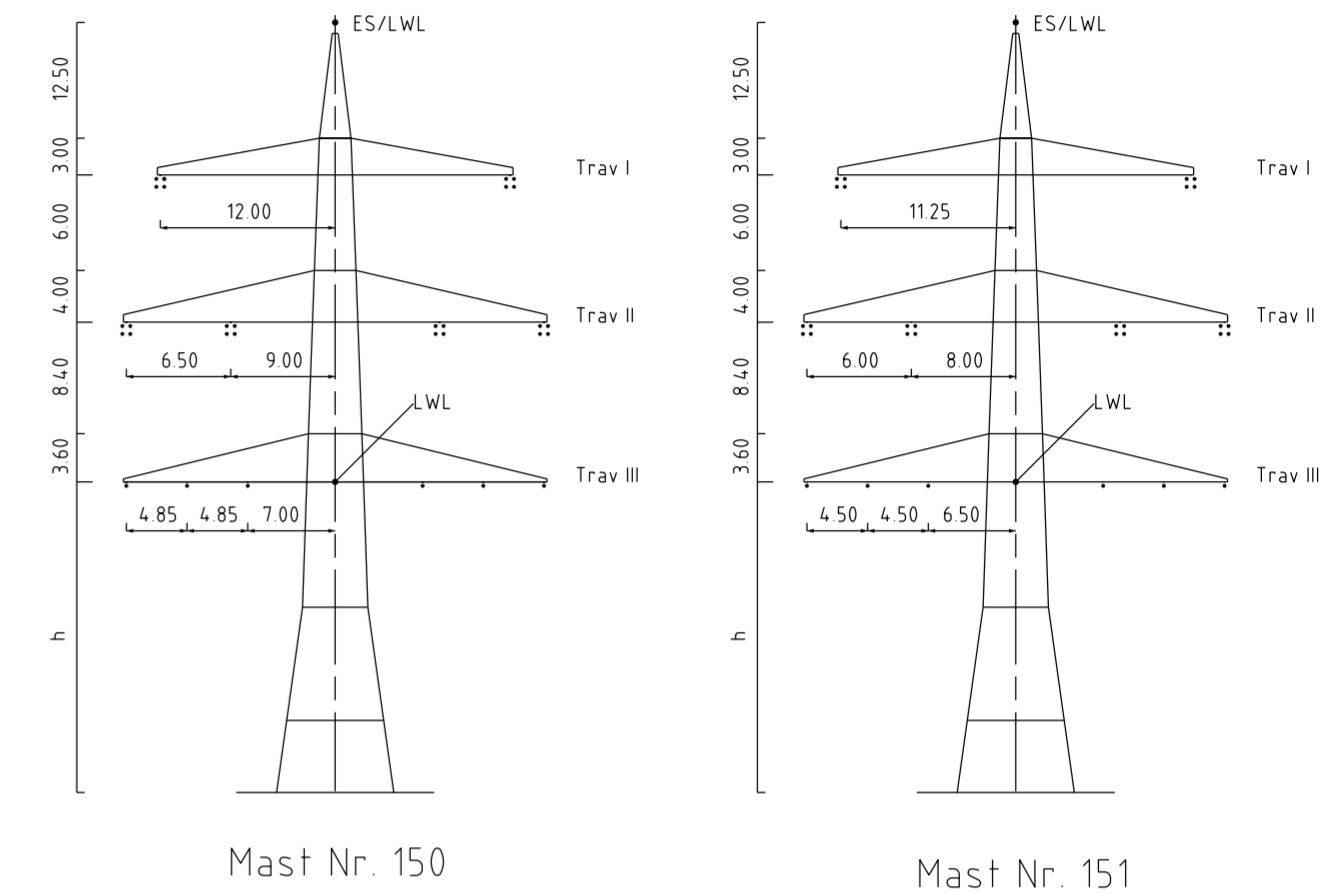
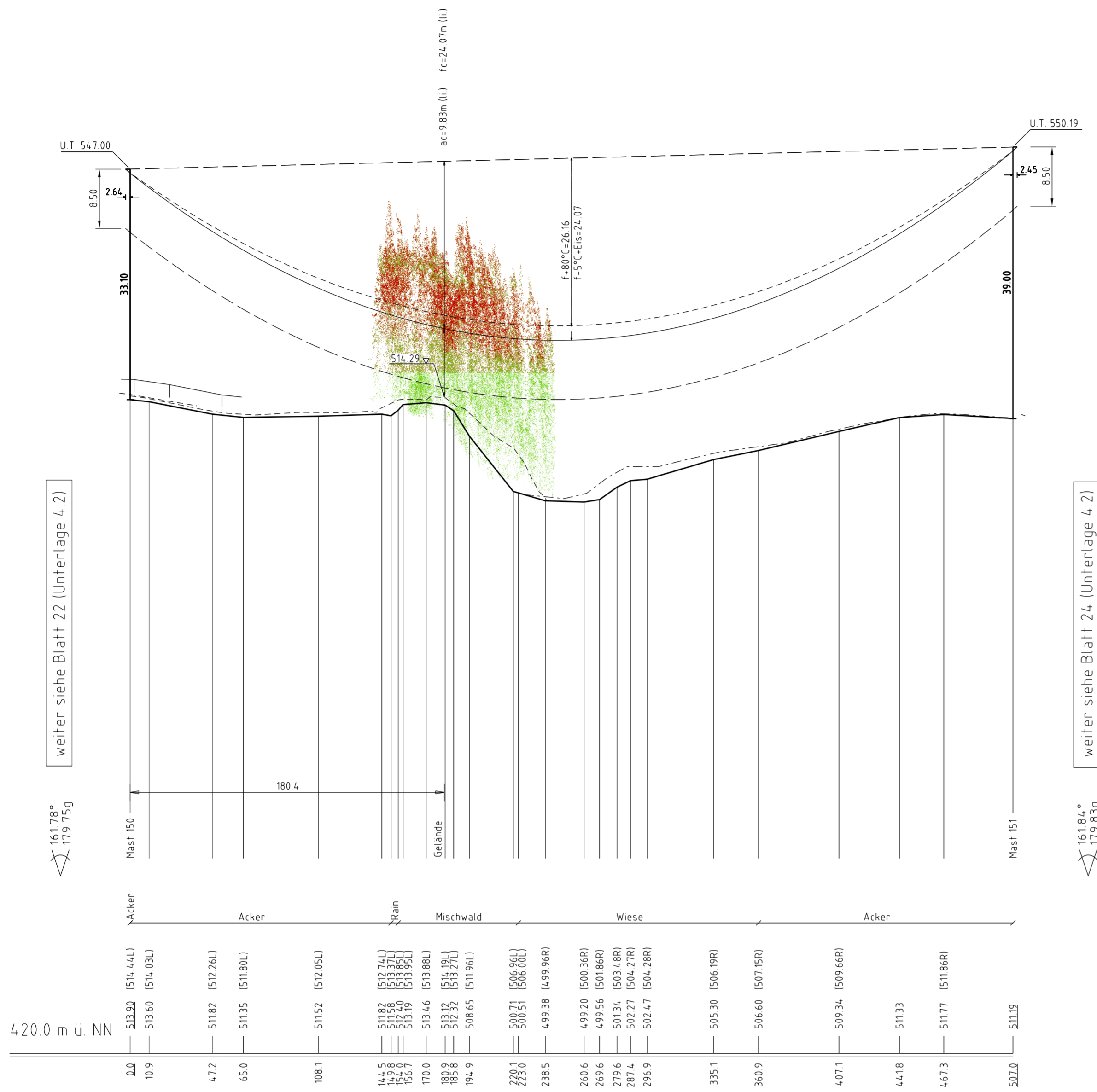


150
WA140-33.00
DA
DA-4-DE
SF

[512.06]
- 506.97 -
[501.88]

151
WA160-39.00
DA
DA-4-DE



Vegetation dichter als 350m am Leiterseil

Vegetation innerhalb des Schutzbereiches



Unterlage 4.2
Blatt 23/57
60

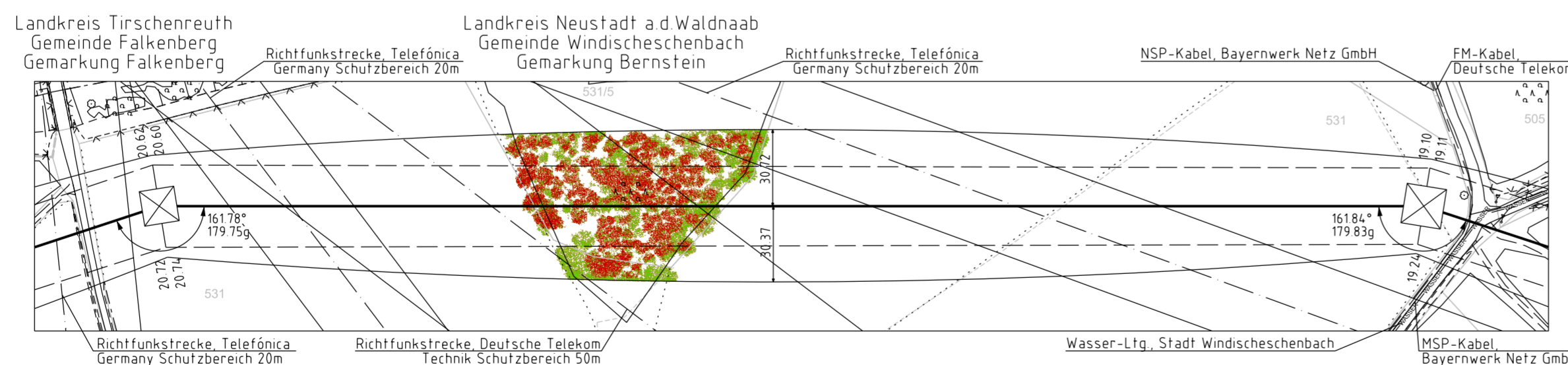
380/110-kV-Leitung Reg.-Bezirksgrenze Oberfranken/ Oberpfalz - UW Etzenricht Ltg.Nr. B160 Längenprofil

Mast Nr. 150 - Mast Nr. 151

1. Deckblatt

Maßstab der Längen 1 : 2000
der Höhen 1 : 500

DIN VDE-Bestimmung	: DIN VDE 0210/ DIN EN 50341 -2-4: 09/2019 (Eiszone 2, Windzone 1)
Masttyp	: DA-4-DE
Beseilung	: 2x3x4 565-AL1/72-ST1A, MZS=46 0N/mm ² (380-kV)
Leiterseil	: 2x3x1 565-AL1/72-ST1A, MZS=46 0N/mm ² (110-kV)
Erdseil	: 1x1 ÖPGW-DSBB 1x48 SMF [122-AL3/61-A20SA-13.4], dhgl bei 10°C, MZS=60 9N/mm ² , Vogelschutzarmatur je 25m
Luftkabel/ sonstige Belegung	: 1x1 ÖPGW-DSBB 48 SMF [265-AL3/25-A20SA 26.5], dhgl bei 10°C, MZS=48 4N/mm ²
Kettenlänge	: DA=6.50m [3277N] (380-kV), DA=3.59m [1030N] (110-kV)
Seitliche Überhöhung	: 16.70 m rechts ----- oder links ----- aufgenommen



Planfeststellungsunterlage

Aufgestellt	24.02.2023	Satzungsgemäß ausgelegt in der Zeit
Bayreuth, TenneT TSO GmbH		vom
		bis
		Zeit und Ort der Auslegung sind vor Auslegung ortsüblich bekannt gemacht worden
		Gemeinde:
		Dienstsigel / Unterschrift
		Planfeststellungsbehörde
		Fremdleitungen sind nachrichtlich geführt. Es besteht keine Gewähr auf Lage und Vollständigkeit.
		Gebäudedaten Bayerische Vermessungsverwaltung

