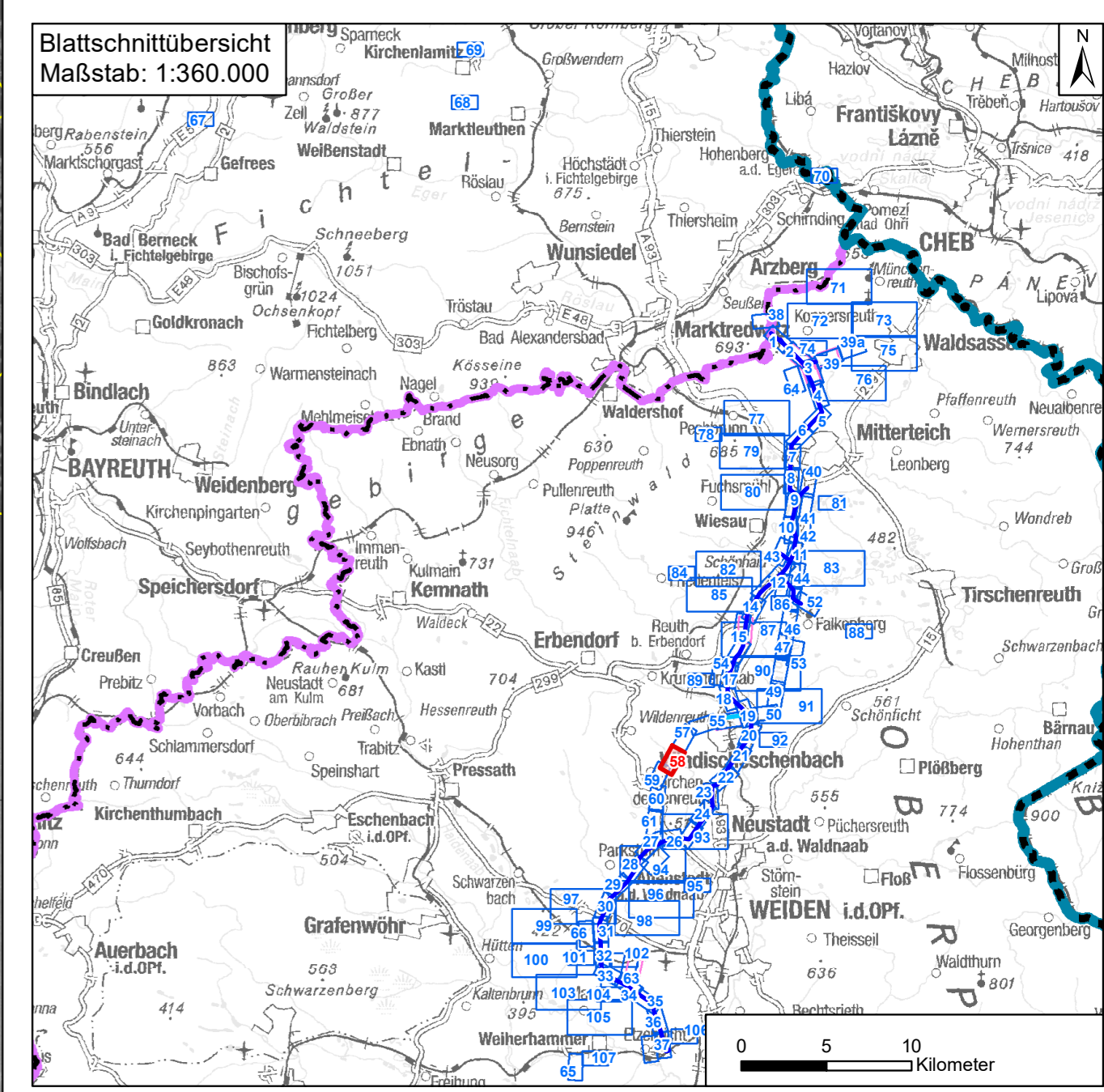


**Landkreis Neustadt a.d. Waldnaab**  
**Gemeinde Kirchendemenreuth**  
**Gemarkung Kirchendemenreuth**




**D63 Oberpfälzer und Bayerischer Wald**



Nr.	1.	Deckblatt	20.06.2023	TNL
		Art der Änderung	Datum	Zeichen

**Unterlagen zum Planfeststellungsverfahren (1. Deckblatt)**

Umweltstudie

Vorhabensträger: <b>TenneT TSO GmbH</b> Bernecker Straße 70 95448 Bayreuth	
Ersteller: <b>TNL Umweltplanung Frank Bernshausen e. K.</b> Raiffeisenstraße 7 35410 Hungen <b>ifuplan Institut für Umweltplanung und Raumentwicklung GmbH &amp; Co. KG</b> Amalienstraße 79 80799 München	 
Vorhaben: <b>Ostbayererring – Ersatzneubau 380/ 110-kV-Höchstspannungsleitung Redwitz – Schwandorf einschließlich Rückbau der Bestandsleitung</b> Abschnitt Regierungsgrenze Oberfranken/ Oberpfalz – Umspannwerk Etzenricht (Ltg.Nr. B160) <b>Mast-Nr. B46 - B44</b> Unterlage: <b>Umweltstudie</b> Maßnahmendetailplan Kompensation	
Unterlage-/ Blatt-Nr.: <b>B 5.2.1/ Blatt 58 von 109</b> Maßstab: <b>1:2.000 &amp; 1:5.000</b> Blattgröße: 975 x 420 mm Aufgestellt: Bayreuth, den 15.03.2019	bearbeitet: Brandl gezeichnet: Zankl geprüft: Bernshausen/ Marzell i. V. Thomas Ehrhardt-Unglaub i. A. Gunnar Heinitz
05.03.2019 08.03.2019 15.03.2019	