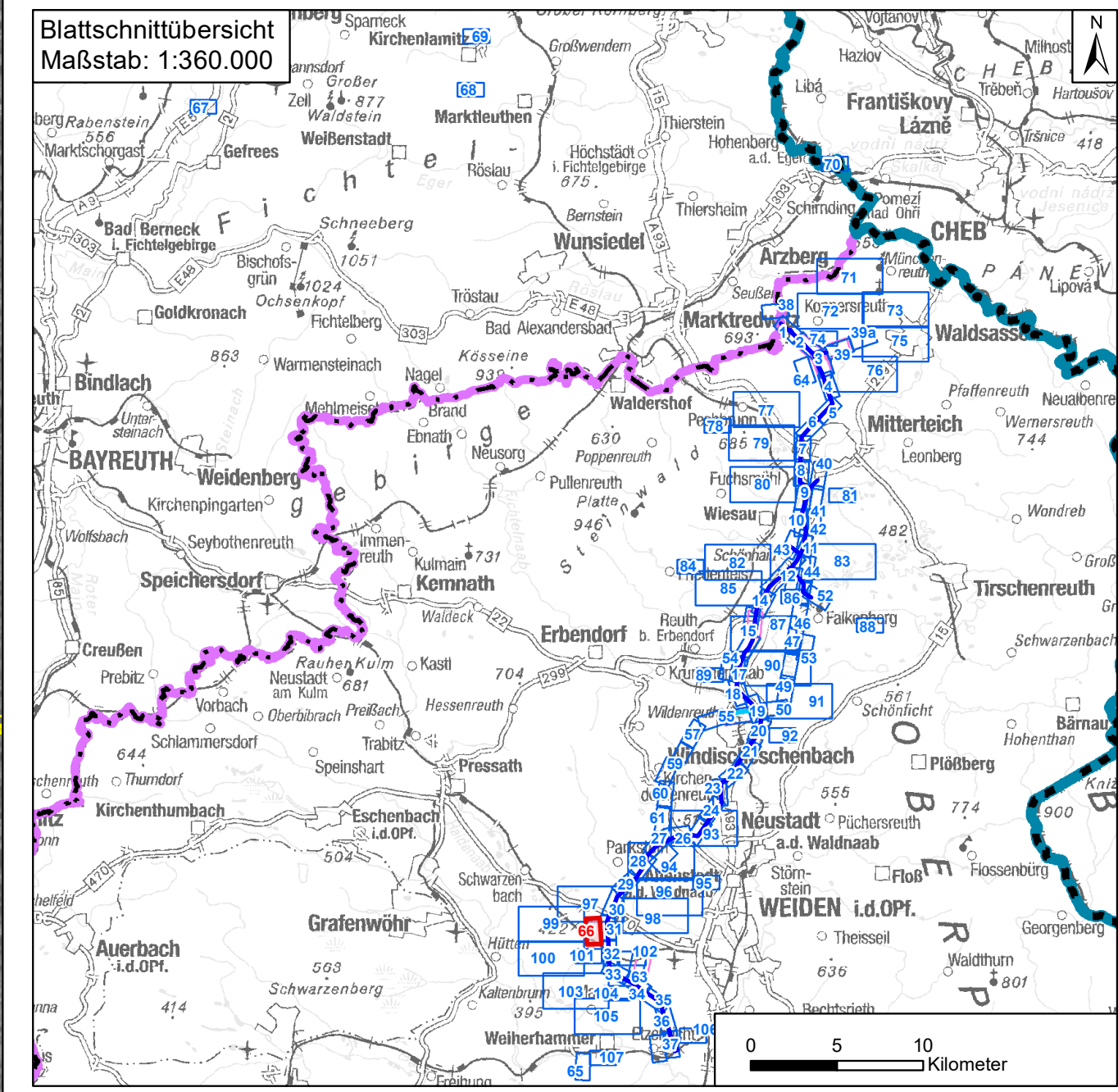


Anschlusskarte D 62, 1 Blatt 67





Regierungsbezirk Oberpfalz
 Landkreis Neustadt a.d. Waldnaab
 Gemeindefreies Gebiet Manteler Forst
 Gemarkung Manteler Forst



Nr.	Art der Änderung	Datum	Zeichen
1	1. Deckblatt	20.06.2023	TNL

Unterlagen zum Planfeststellungsverfahren (1. Deckblatt)

Umweltstudie

Vorhabensträger: TenneT TSO GmbH Bernecker Straße 70 95448 Bayreuth	
Ersteller: TNL Umweltplanung Frank Bernshausen e. K. Raiffeisenstraße 7 35410 Hungen ifuplan Institut für Umweltplanung und Raumentwicklung GmbH & Co. KG Amalienstraße 79 80799 München	Tel.: +49 (0) 6402/ 51 9621-0 Fax: +49 (0) 6402/ 51 9621-30 Tel.: +49 (0) 89/ 30 74 975-0 Fax: +49 (0) 89/ 30 74 975-25 
Vorhaben: Ostbayernring – Ersatzneubau 380/ 110-kV-Höchstspannungsleitung Redwitz – Schwandorf einschließlich Rückbau der Bestandsleitung Abschnitt Regierungsgrenze Oberfranken/ Oberpfalz – Umspannwerk Etzenricht (Ltg.Nr. B160) Komp: MantelerForst Unterlage: Umweltstudie Maßnahmedetailplan Kompensation	
Unterlage-/ Blatt-Nr.: B 5.2.1/ Blatt 66 von 109 Maßstab: 1:2.000 & 1:5.000 Blattgröße: 975 x 420 mm Aufgestellt: Bayreuth, den 15.03.2019	bearbeitet: Brandl gezeichnet: Zankl geprüft: Bernshausen/ Marzelli i. V. Thomas Ehrhardt-Unglaub i. A. Gunnar Heinitz
