

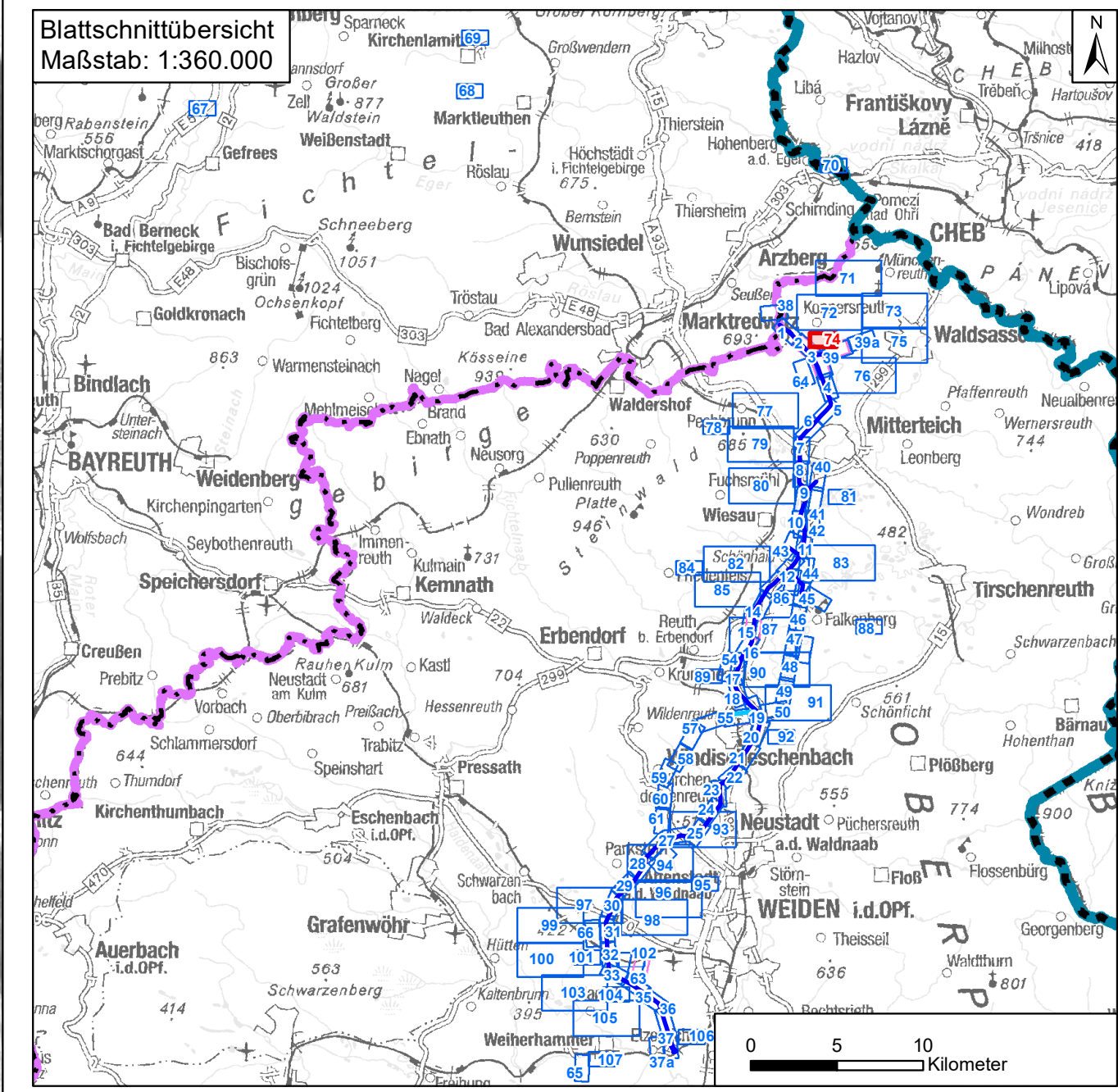


**D48  
Thüringisches-Fränkisches  
Mittelgebirge**

**Regierungsbezirk Oberpfalz  
Landkreis Tirschenreuth  
Markt Konnersreuth  
Gemarkung Konnersreuth**





**TIR 15**

**545**



0 25 50 100 150 200 250 Meter			
N			
1	1. Deckblatt	20.06.2023	TNL
Nr.	Art der Änderung	Datum	Zeichen

**Unterlagen zum Planfeststellungsverfahren (1. Deckblatt)**

Umweltstudie		
Vorhabensträger: <b>TenneT TSO GmbH</b> Bernecker Straße 70 95448 Bayreuth		
		
Ersteller: <b>TNL Umweltplanung Frank Bernshausen e. K.</b> Raiffeisenstraße 7 35410 Hungen Tel.: +49 (0) 6402/ 51 9621-0 Fax: +49 (0) 6402/ 51 9621-30		
		
<b>ifuplan Institut für Umweltplanung und Raumentwicklung GmbH &amp; Co. KG</b> Amalienstraße 79 80799 München Tel.: +49 (0) 89/ 30 74 975-0 Fax: +49 (0) 89/ 30 74 975-25		
		
Vorhaben: <b>Ostbayernring – Ersatzneubau 380/ 110-kV-Höchstspannungsleitung Redwitz – Schwandorf einschließlich Rückbau der Bestandsleitung</b> Abschnitt Regierungsbezirksgrenze Oberfranken/ Oberpfalz – Umspannwerk Etzenricht (Ltg.Nr. B160) <b>CEF04</b>		
Unterlage: <b>Umweltstudie</b> Maßnahmendetailplan Kompensation		
Unterlage-/ Blatt-Nr.: <b>B 5.2.1/ Blatt 74 von 109</b>	bearbeitet: Brandl	05.03.2019
Maßstab: <b>1:2.000 &amp; 1:5.000</b>	gezeichnet: Zankl	08.03.2019
Blattgröße: 975 x 420 mm	geprüft: Bernshausen/ Marzelli	15.03.2019
Aufgestellt: Bayreuth, den 15.03.2019		
i. V. Thomas Ehrhardt-Unglaub 		
i. A. Gunnar Heinitz 