

Daten: © Bayerische Vermessungsverwaltung (www.lbv.de), © Bayerisches Landesamt für Umwelt (www.lfu.bayern.de), © Bayerische Forstverwaltung, Rauminformationssystem der Regierung von Oberpfalz, © Bayerisches Landesamt für Denkmalpflege (www.blfd.de), © GeoBasis-DE/BKG 2018 (www.bkg.bund.de)

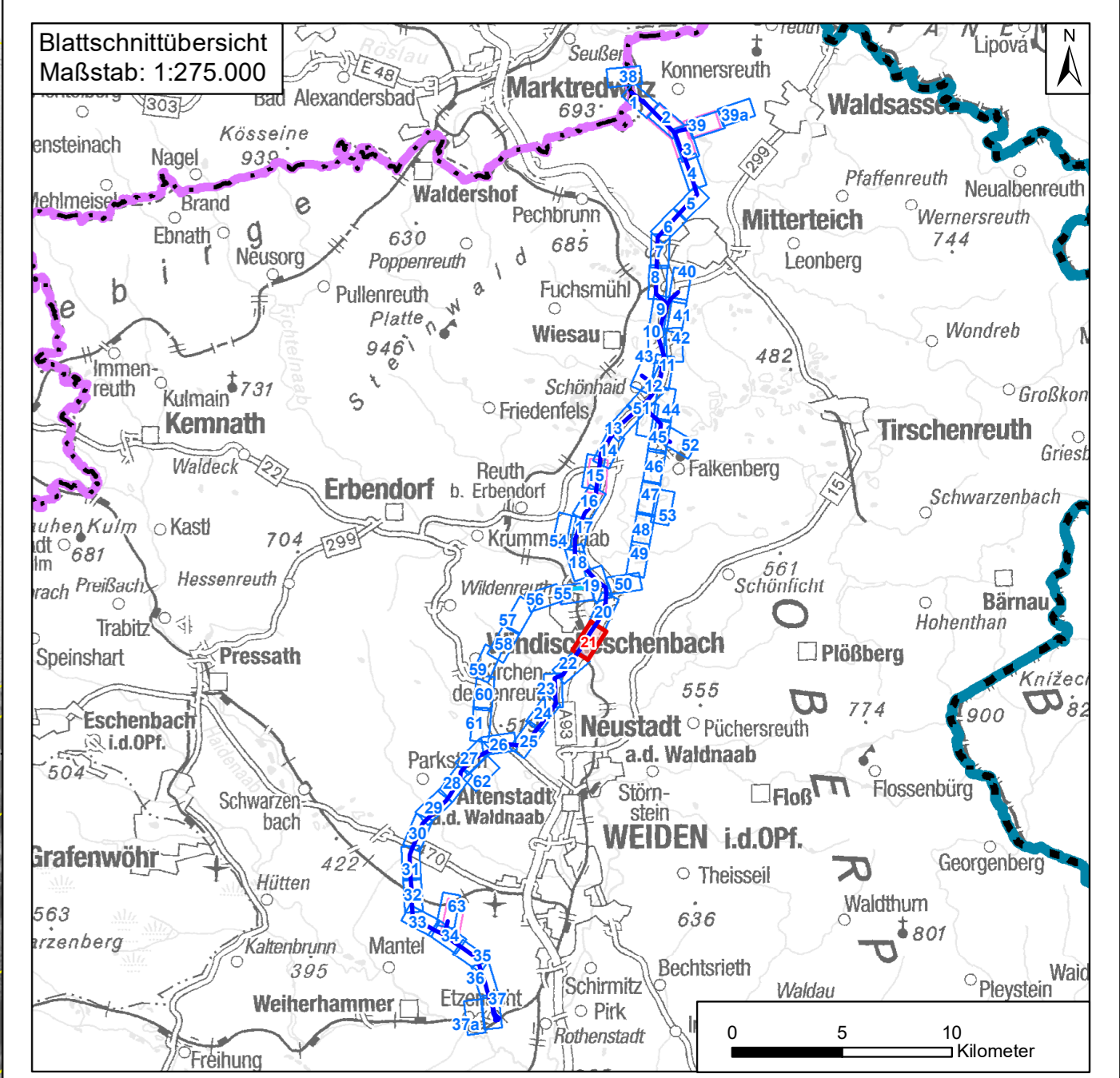


Landkreis Neustadt a.d.Waldnaab
Gemeinde Püchersreuth
Gemarkung Wurz

Landkreis Neustadt a.d.Waldnaab
Stadt Windischeschenbach
Gemarkung Neuhaus

Landkreis Neustadt a.d.Waldnaab
Stadt Windischeschenbach
Gemarkung Windischeschenbach

Landkreis
Neustadt a.d.Waldnaab
Gemeinde Kirchdemenreuth
Gemarkung Klobenreuth



0 25 50 100 150 200 250 Meter			
N			
1	1. Deckblatt	20.06.2023	TNL
Nr.	Art der Änderung	Datum	Zeichen


Unterlagen zum Planfeststellungsverfahren (1. Deckblatt)

Umweltstudie


Vorhabensträger: **TenneT TSO GmbH**
Bernecker Straße 70
95448 Bayreuth



Ersteller: **TNL Umweltplanung Frank Bernshausen e. K.**
Raiffeisenstraße 7
35410 Hungen
Tel.: +49 (0) 6402/ 51 9621-0
Fax: +49 (0) 6402/ 51 9621-30



Institut für Umweltplanung und Raumentwicklung GmbH & Co. KG
Amalienstraße 79
80799 München
Tel.: +49 (0) 89/ 30 74 975-0
Fax: +49 (0) 89/ 30 74 975-25



Vorhaben: **Ostbayernring – Ersatzneubau 380/ 110-kV-Höchstspannungsleitung Redwitz – Schwandorf einschließlich Rückbau der Bestandsleitung**
Abschnitt Regierungsgrenze Oberfranken/ Oberpfalz – Umspannwerk Etzenricht (Ltg.Nr. B160) Nr. 167 - 170

Unterlage: Umweltstudie
Maßnahmindetailplan Vermeidung

Unterlage-/ Blatt-Nr.: B 5.2.2/ Blatt 21 von 63	bearbeitet:	Brandl	05.03.2019
Maßstab: 1:2.000	gezeichnet:	Zankl	08.03.2019
Blattgröße: 975 x 420 mm	geprüft:	Bernshausen/ Marzelli	15.03.2019

Aufgestellt: Bayreuth, den 15.03.2019
i. V. Thomas Ehrhardt-Unglaub i. A. Gunnar Heinitz
T. Ehrhardt-Unglaub *G. Heinitz*