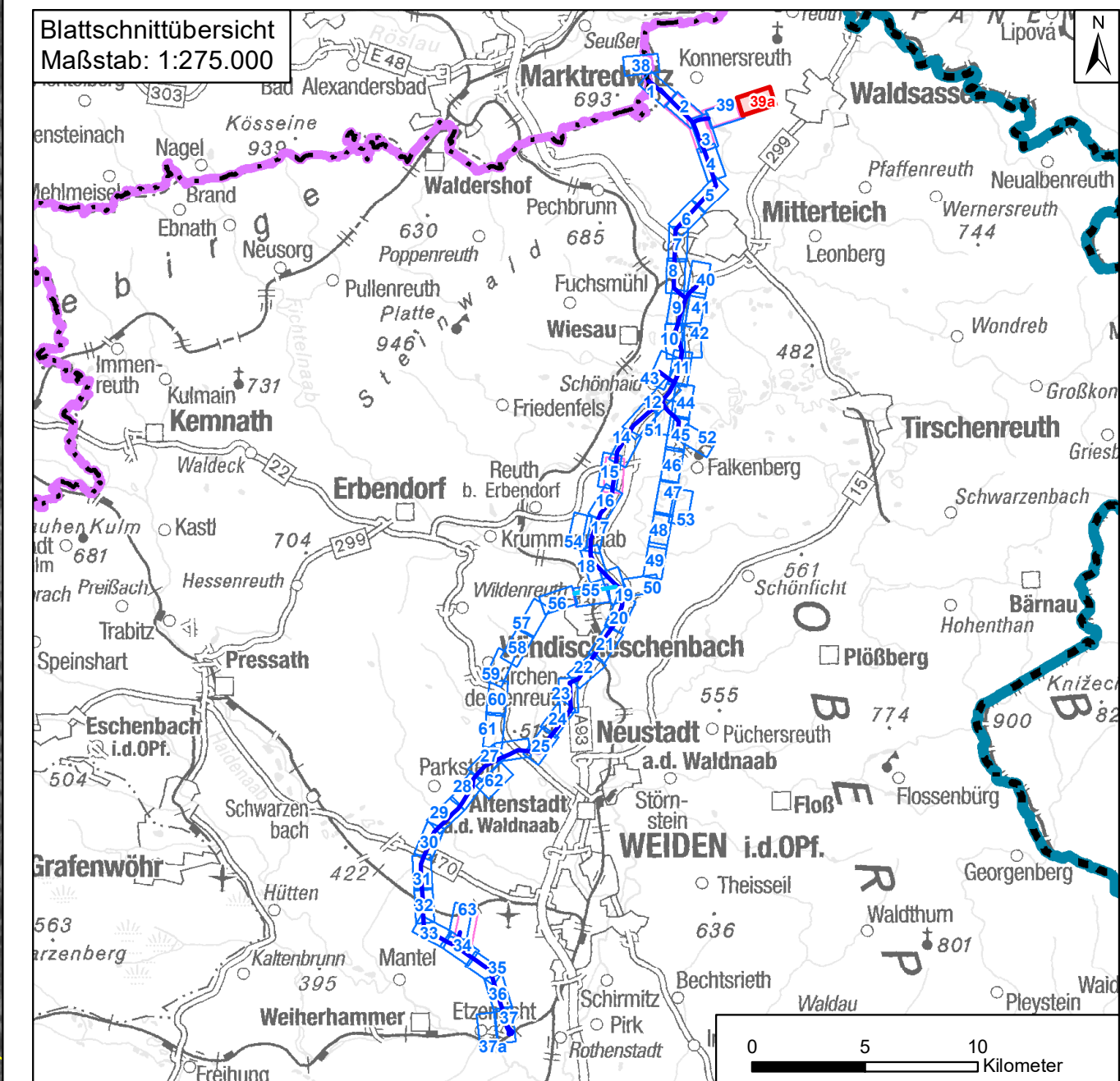


Landkreis Tirschenreuth
Markt Konnersreuth
Gemarkung Pleußen

Landkreis Tirschenreuth
Waldsassen
Gemarkung Kondrau



Nr.	1	1. Deckblatt	20.06.2023	TNL
		Art der Änderung	Datum	Zeichen


Unterlagen zum Planfeststellungsverfahren (1. Deckblatt)

Umweltstudie


Vorhabensträger: **TenneT TSO GmbH**
Bernecker Straße 70
95448 Bayreuth



Ersteller: **TNL Umweltplanung Frank Bernshausen e. K.**
Raiffeisenstraße 7
35410 Hungen
Tel.: +49 (0) 6402/ 51 9621-0
Fax: +49 (0) 6402/ 51 9621-30



Institut für Umweltplanung und Raumentwicklung GmbH & Co. KG
Amalienstraße 79
80799 München
Tel.: +49 (0) 89/ 30 74 975-0
Fax: +49 (0) 89/ 30 74 975-25



Vorhaben: **Ostbayernring – Ersatzneubau 380/ 110-kV-Höchstspannungsleitung Redwitz – Schwandorf einschließlich Rückbau der Bestandsleitung**
Abschnitt Regierungsgrenze Oberfranken/ Oberpfalz – Umspannwerk Etzenricht (Ltg.Nr. B160) Mast-Nr. 112h(E95) - Portal E04(E95)

Unterlage: Umweltstudie
Maßnahmendetailplan Vermeidung

Unterlage-/ Blatt-Nr.: B 5.2.2/ Blatt 39a von 63	bearbeitet:	Brandl	05.03.2019
Maßstab: 1:2.000	gezeichnet:	Zankl	08.03.2019
Blattgröße: 975 x 420 mm	geprüft:	Bernshausen/ Marzelli	15.03.2019

Aufgestellt: Bayreuth, den 15.03.2019
i. V. Thomas Ehrhardt-Unglaub i. A. Gunnar Heintz
