



Mark tein
Landkreis Neu a.d.Waldnaab

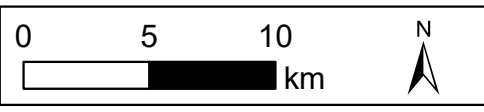
Stadt Weiden i.d.OPf.
Kreisfreie Stadt Weiden i.d.OPf.

Gemeindefreies Gebiet
Manteler Forst
Landkreis Neustadt
a.d.Waldnaab

Markt Mantel
Landkreis Neustadt a.d.Waldnaab

Weierhammer
Landkreis Neustadt a.d.Waldnaab

Blattschnittübersicht
Maßstab 1:300 000



Nr.	1	Deckblatt	19.05.2023	TNL
		Art der Änderung	Datum	Zeichen


Unterlagen zum Planfeststellungsverfahren (1. Deckblatt)

Umweltstudie


Vorhabensträger: **TenneT TSO GmbH**
Bernecker Straße 70
95448 Bayreuth



Ersteller: **TNL Umweltplanung Frank Bernhausen e. K.**
Raiffeisenstraße 7
35410 Hungen
Tel.: +49 (0) 6402/ 51 9621-0
Fax: +49 (0) 6402/ 51 9621-30



ifuplan Institut für Umwelplanung und Raumentwicklung GmbH & Co. KG
Amalienstraße 79
80799 München
Tel.: +49 (0) 89/ 30 74 975-0
Fax: +49 (0) 89/ 30 74 975-25



Vorhaben: **Ostbayernring – Ersatzneubau 380/ 110-kV-Höchstspannungsleitung Redwitz – Schwandorf einschließlich Rückbau der Bestandsleitung**
Abschnitt Regierungsgrenze Oberfranken/ Oberpfalz – Umspannwerk Etzenricht (Ltg.Nr. B160) Mast-Nr. 210 - 222

Unterlage: **Umweltstudie Wald (BayWaldG)**

Unterlage-/Blatt-Nr.: C 11.1.6/Blatt 12 von 18	bearbeitet:	Brandl	05.03.2019
Maßstab: 1:5.000	gezeichnet:	Zankl	08.03.2019
Blattgröße: 1160 x 420 mm	geprüft:	Bernhausen/ Marzelli	15.03.2019

Aufgestellt: Bayreuth, den 15.03.2019
i. V. Thomas Ehrhardt-Unglaub i. A. Gunnar Heinitz
T. Ehrhardt-Unglaub *G. Heinitz*

Daten: © Bayerische Vermessungsverwaltung (www.dvv.de), © Bayerische Landesamt für Umwelt (www.lfu.bayern.de), © Bayerisches Landesamt für Raumordnung, Rauminformationssystem der Regierung von Oberpfalz, © Bayerisches Landesamt für Denkmalpflege (www.dlm.de), © Geobasis-DE/BKG 2016 (www.digitand.de)