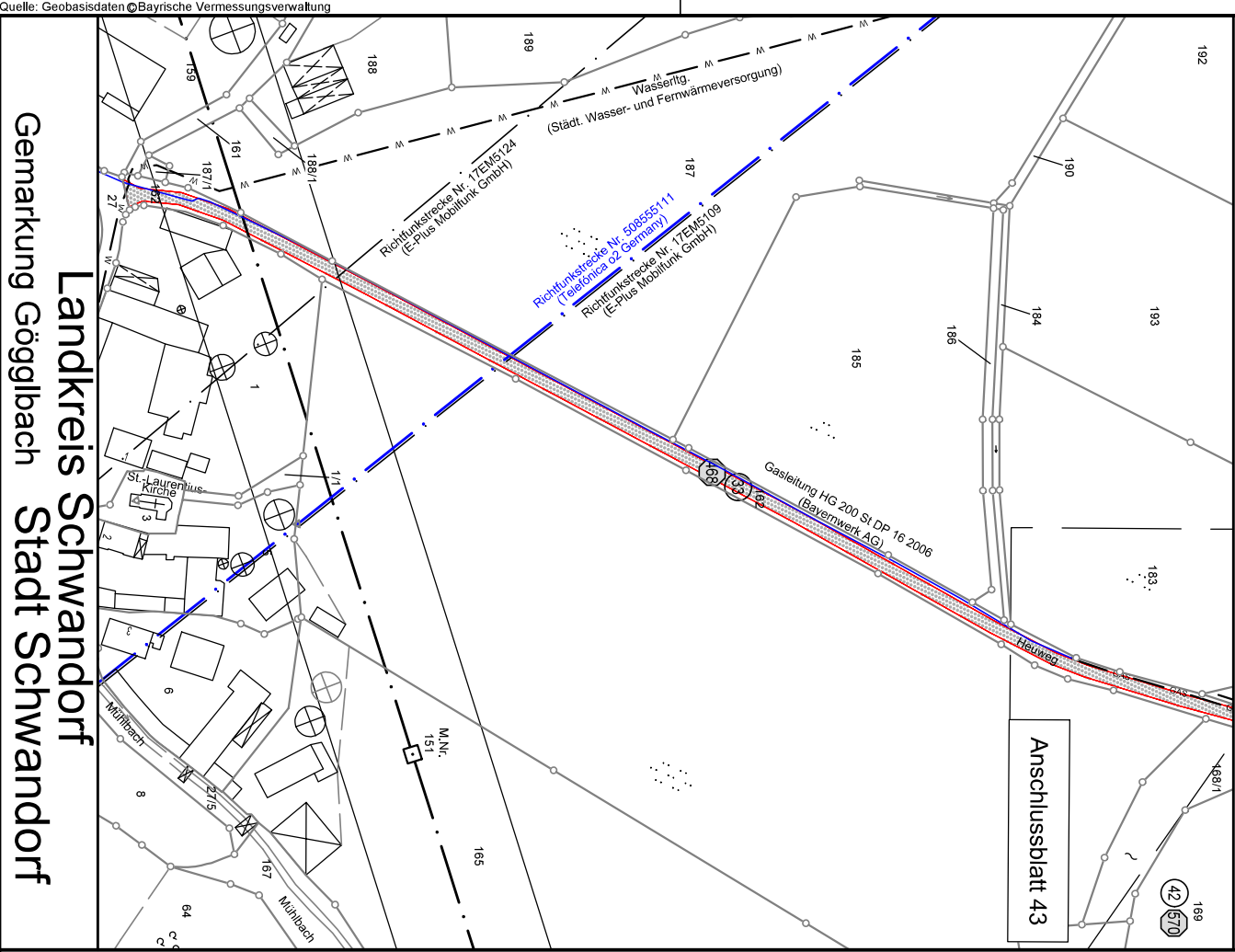


# 380/110-kV-Leitung Etzenricht - Schwandorf

## Lage-/GRUNDERWERBSPLAN

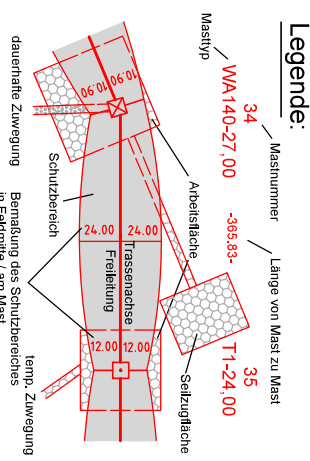
### Mast Nr. 105 - Mast Nr. 106 - Zuwegung

Ltg. Nr. B161



**Landkreis Schwandorf**  
**Gemarkung Göglbach**  
**Stadt Schwandorf**

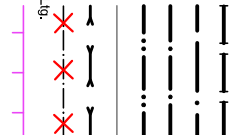
## 1. Deckblatt



**Legende:**  
— Mastnummer / Länge von Mast zu Mast  
— Masttyp

- |  |                         |   |
|--|-------------------------|---|
| <input type="checkbox"/> Bauwerksnummer            | Land                    | — |
| <input type="checkbox"/> Eigentümerschlusselnummer | Kreis                   | — |
| <input type="checkbox"/> Grundstücksordnungsnummer | Stadt/Gem.              | — |
| <input type="checkbox"/> Flurstücksnummer          | Gemarkung               | — |
| <input checked="" type="checkbox"/> Abspannmast    | Flurstück               | — |
| <input type="checkbox"/> Tragmast                  | Führereinigung          | — |
| <input type="checkbox"/> Schutz-/Schleifgerüst     | Rückbau                 | — |
|  | Hoch- u. Mittelsp.-Ltg. | — |
|  | Waldenschlag            | — |

**Grenzen:**



### Planfeststellungsunterlagen

**Aufgestellt** 17.08.2018  
**Bayreuth,**

*i.V. C. B. C. S.*  
*i.H. J. B. T. S.*

<b>Firma</b>	<b>Maßstab</b>	<b>Einheit</b>
Omexom Hochspannung GmbH	1 : 2000	Meter
<b>Datum</b>	<b>Name</b>	
Bearb. 21.02.2018	Joachim	
Gepr. 21.02.2018	Schindler	
<b>Zust.</b>	<b>Datum</b>	<b>Name</b>
1. Deckblatt	30.06.21	OHS
<b>Änderung</b>	<b>Datum</b>	<b>Name</b>

Satzungsgemäß ausgelegt in der Zeit vom ..... bis .....

Zeit und Ort der Auslegung sind vor Auslegung ortsbüchlich bekannt gemacht worden

Gemeinde: .....

Dienstiegel/Unterschrift: .....

Planfeststellungsbehörde  
**Planfestgestellt mit Beschluss der Regierung der Oberpfalz vom 29.07.2022,**  
 AZ: ROP-3321.0-2-31  
 Regensburg,  
 29.07.2022

gez. Dr. Rebler,  
 Oberregierungsrat



Quelle: Geobasisdaten ©Bayrische Vermessungsverwaltung