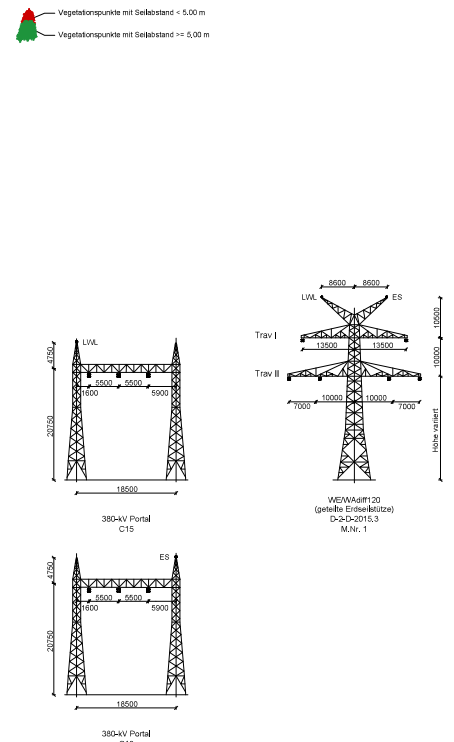
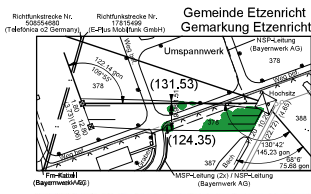
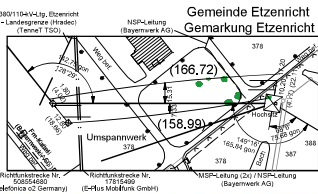
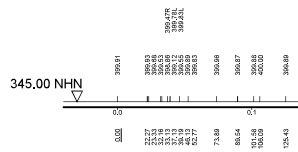
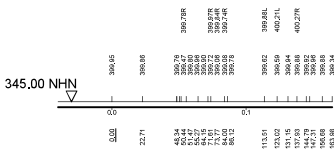
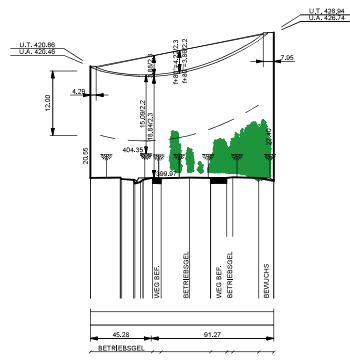
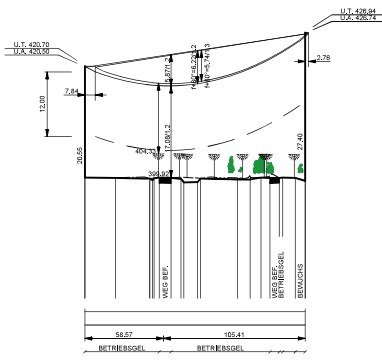


**C15**  
380-kV-Portal  
DA  
Standortportal

**1**  
WE/WAdiff120-27,00  
DA  
D=20  
SR

**C18**  
380-kV-Portal  
DA  
Standortportal

**1**  
WE/WAdiff120-27,00  
DA  
D=20  
SR



Unterlage 4.2

**tennet**  
Tollingspowerführer

**380/110-kV-Leitung**  
**Etzenricht - Schwandorf**  
Ltg. Nr. B161

**LÄNGENPROFIL**  
**DECKBLATT**  
C15 / C18 - Mast-Nr. 1

DIN VDE-Bestimmung	: 0210/EN 50341/04.16	EIS 2	WIND 1	TEMP.: 80°C
Gestänge	: D-2-O-2015.3			
Beseilung	: 1 x 3 x 4 x 565-AL1/72-ST1A; $\alpha = 23.0 \text{ N/mm}^2$			
Leitenseil	: 1 x 122-AL1/71-ST1A; $\alpha = 32.5 \text{ N/mm}^2$ (C18 - M1)			
Luftkabel	: 1 x 122-AL3/61-A20SA-13.4; $\alpha = 29.5 \text{ N/mm}^2$ (C15 - M1)			
Ketten	: DA = 7.00m			
Seilliche Überhöhung	: 17.0 m rechts oder links aufgenommen			
Datum der Profilaufnahme	: 04/2015			

<b>Planfeststellungsunterlagen</b>		Satzungsmaß ausgelegt in der Zeit	
Aufgestellt Bayreuth, 17.08.2018		von: _____	
i.v. Ederer		Ziel und Ort der Auslegung sind vor Auslegung ortsbekannt gemacht worden	
i.A. Bauer		Gemeinde: _____	
Firma Omexom Hochspannung GmbH	Maßstab: Länge 1:2000 Höhe 1:500	Erreicht: Meter	Dienstgültigkeitsfrist: _____
Beard: 13.12.2017		Herstellungsbetriebe	
Gepr.: 26.03.2018		Planfestgestellt mit Beschluss der Regierung der Oberpfalz vom 29.07.2022, Az. ROP-3321.0-2-31 Regensburg, 29.07.2022	
Zustand: -		gez. Dr. Rebler, Oberregierungsrat	
Org.-Einheit: -			
U. Desstel	Stoll	Cris	
Zust. Änderung	Datum	Name	Blatt: 01/46

Quelle: Geobasisdaten © Bayerische Vermessungsverwaltung