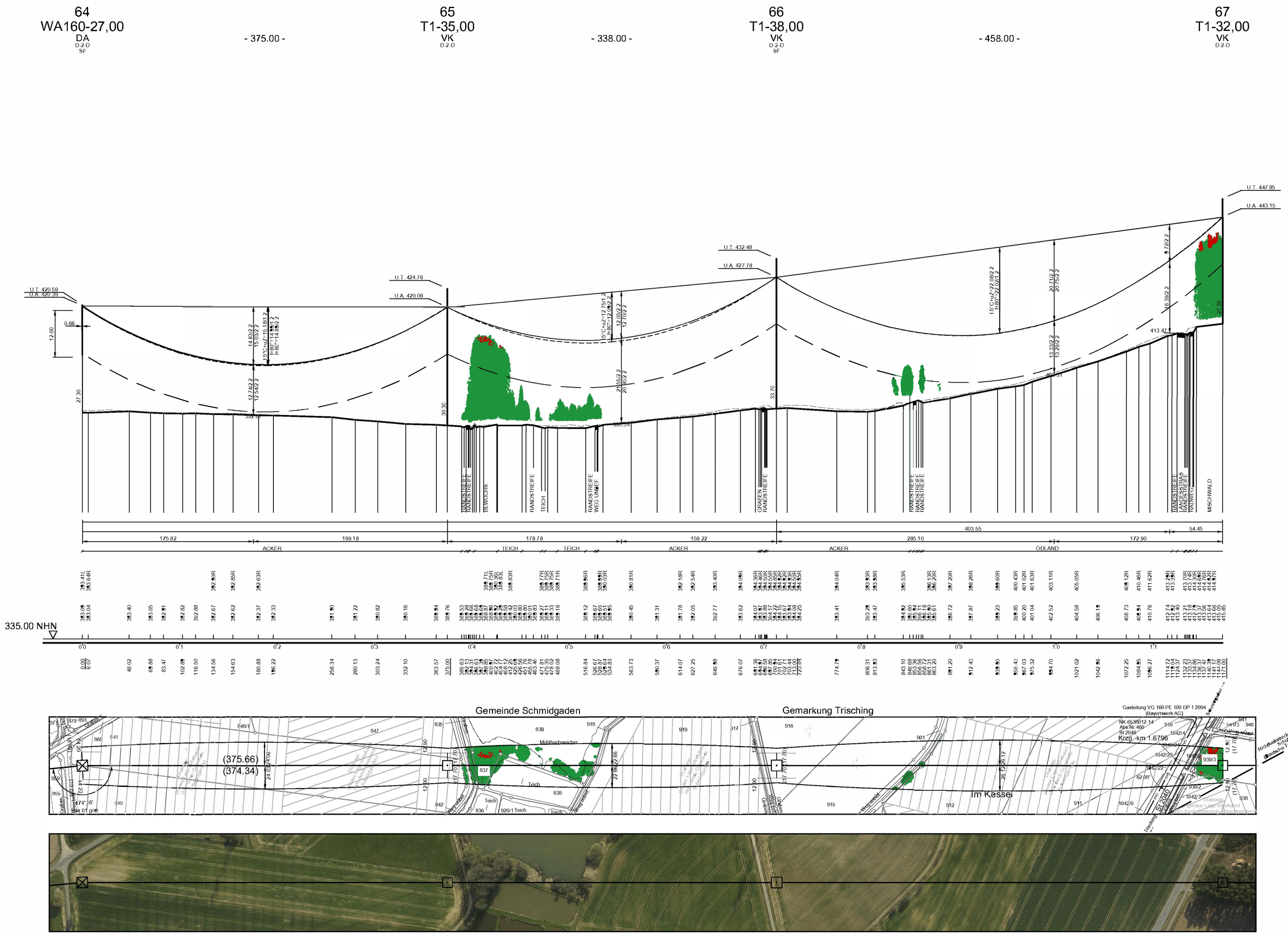

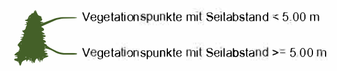

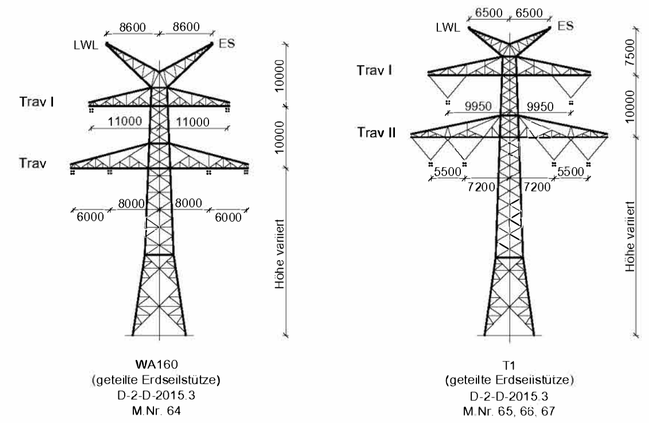

Unterlage 4.2

TENNET
Taking power further

380/110-kV-Leitung Etzenricht - Schwandorf

Ltg. Nr. B161

LÄNGENPROFIL DECKBLATT

Mast-Nr. 64 - Mast-Nr. 67

DIN VDE-Bestimmung	:	0210/EN 50341/04.16 EIS 2 WIND 1 TEMP.: 80°C
Gestänge	:	D-2-D-2015.3
Beseilung		
Leiterseil	:	2 x 3 x 4 x 565-AL1/72-ST1A; α_0 = 46.0 N/mm²
	:	
Erdseil	:	1 x 122-AL1/71-ST1A; dngl. zum Leiterseil bei EDS
Luftkabel	:	1 x 122-AL3/61-A20SA-13,4; dngl. zum Leiterseil bei EDS
Ketten	:	DA = 7.00m; VK = 4,70m
Seitliche Überhöhung	:	15.0 m rechts ——— oder links — — — aufgenommen
Datum der Profilaufnahme	:	04/2015

Planfeststellungsunterlage

Aufgestellt
Bayreuth, 17.08.2018

i.V. [signature] i.A. [signature]

Firma
Omexom
Hochspannung GmbH

Maßstab:	Einheit:
Länge 1:2000	Meter
Höhe 1:500	

	Datum	Name
Bearb.	13.12.2017	Kuter
Gepr.	26.03.2018	Schindler
Zustand		-
Org.-Einheit		-

TENNET
Taking power further

Zust.	Änderung	Datum	Name
A	1. Deckblatt	30.06.21	OHS

Blatt 24 / 46

Satzungsgemäß ausgelegen in der Zeit
vom .....
bis .....

Zeit und Ort der Auslegung sind vor Auslegung ortsüblich bekannt gemacht worden

Gemeinde: .....

Dienstsiegel/Unterschrift .....

Planfeststellungsbehörde

Planfestgestellt mit Beschluss der Regierung der Oberpfalz vom 29.07.2022, Az. ROP-3321.0-2-31 Regensburg, 29.07.2022

gez. Dr. Rebler, Oberregierungsrat

Quelle: Geobasisdaten © Bayrische Vermessungsverwaltung