

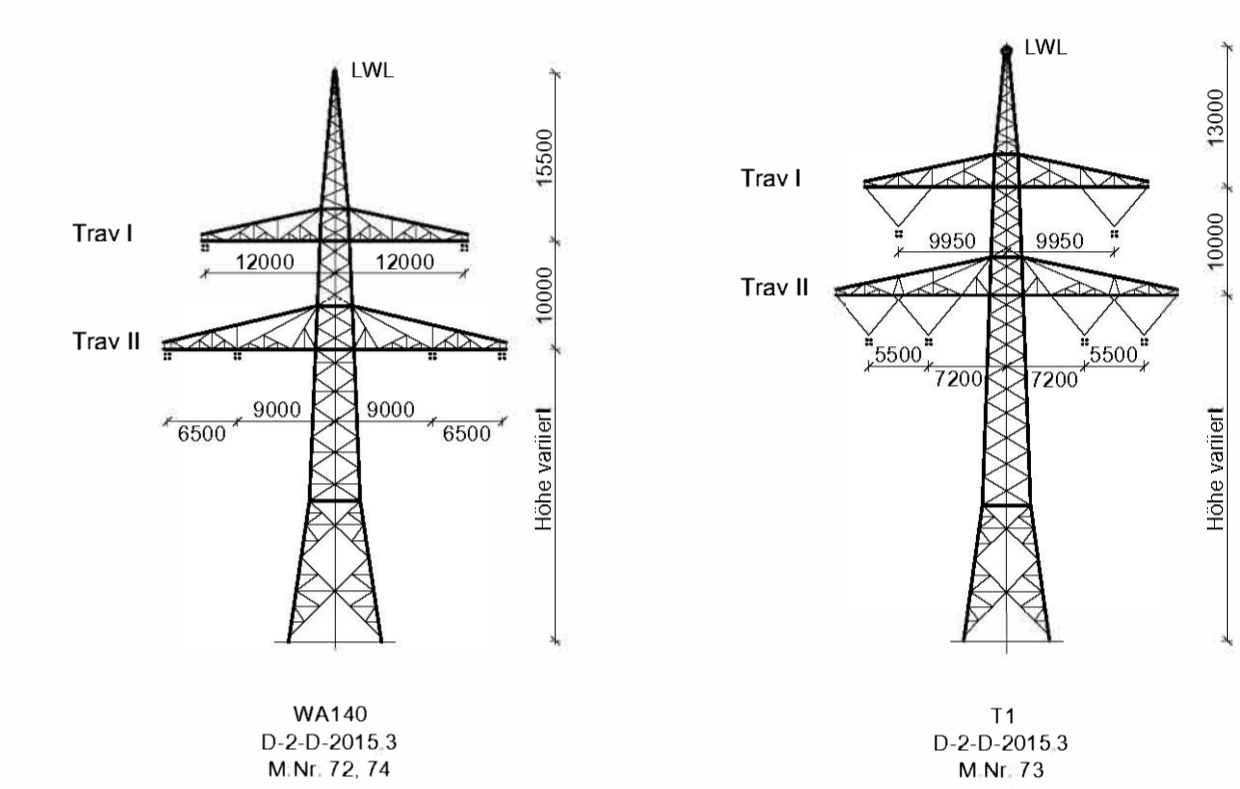
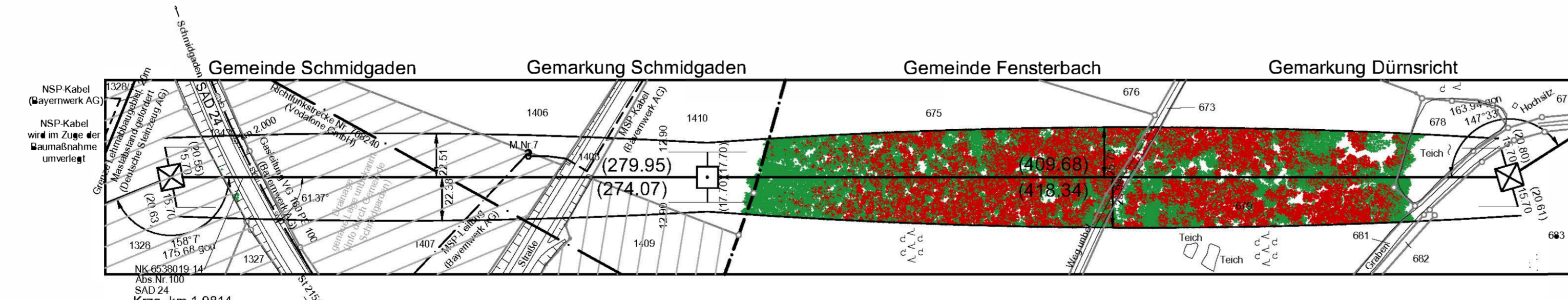

72  
 WA140-30,00  
 DA  
 D-2-D  
 SF

- 277.00 -

73  
 T1-38,00  
 VK  
 D-2-D  
 SF

- 414.00 -

74  
 WA140-30,00  
 DA  
 D-2-D



Unterlage 4.2

## 380/110-kV-Leitung Etzenricht - Schwandorf Ltg. Nr. B161

### LÄNGENPROFIL DECKBLATT

Mast-Nr. 72 - Mast-Nr. 74

DIN VDE-Bestimmung	: 0210/EN 50341/04.16 EIS 2 WIND 1	TEMP.: 80°C
Gestänge	: D-2-D-2015.3	
Beseilung	: 2 x 3 x 4 x 565-AL1/72-ST1A; $\sigma_s = 46.0 \text{ N/mm}^2$	
Leiterseil	: -	
Erdseil	: -	
Luftkabel	: 1 x 122-AL3/61-A20SA-13.4; dhgl. zum Leiterseil bei EDS	
Ketten	: DA = 7.00m; VK = 4.70m	
Seitliche Überhöhung	: 15.5 m rechts ----- oder links ----- aufgenommen	
Datum der Profilaufnahme	: 04/2015	

<b>Planfeststellungsunterlage</b>		Satzungsgemäß ausliegen in der Zeit von bis	
Aufgestellt Bayreuth, 17.08.2018		Zeit und Ort der Auslegung sind vor Auslegung ortsüblich bekannt gemacht worden	
<i>i.v. E. G. G. G. G.</i>		Gemeinde: .....	
Firma Omexom Hochspannung GmbH		Maßstab: Länge 1:2000 Höhe 1:500	
Datum 13.12.2017		Name Küter	
Gepr. 26.03.2018		Schindler	
Zustand -		-	
•rg-Einheit -		-	
Tennet logo		Blatt 27 / 46	
A 1 Deckblatt 30.06.21		Zust. Änderung Datum Name Blatt	
Planfestgestellt mit Beschluss der Regierung der Oberpfalz vom 29.07.2022, Az. ROP-3321.0-2-31 Regensburg, 29.07.2022		gez. Dr. Rebler, Oberregierungsrat	