

Vegetationspunkte mit Seilabstand < 5.00 m
 Vegetationspunkte mit Seilabstand >= 5.00 m

1
 WE/WAdiff120-27,00
 DA
 D-2-D
 SF

- 358.00 -

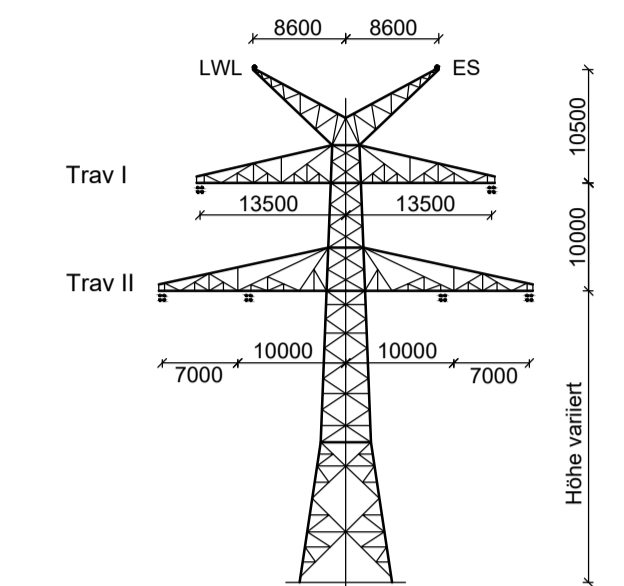
2
 T1-38,00
 VK
 D-2-D

- 392.00 -

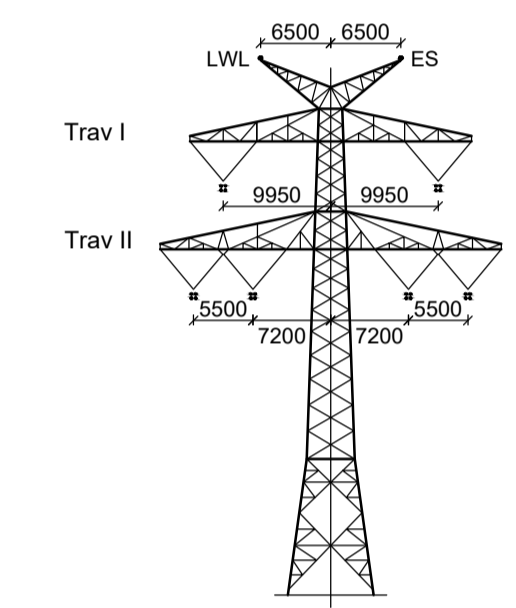
3
 T1-32,00
 VK
 D-2-D

- 358.14 -

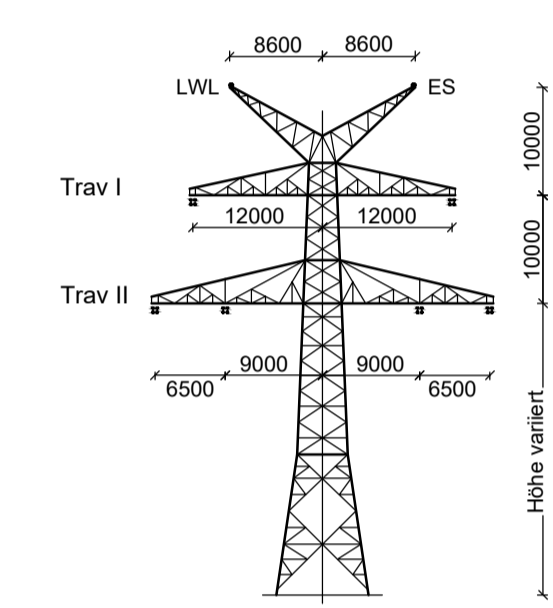
4
 WA140-30,00
 DA
 D-2-D



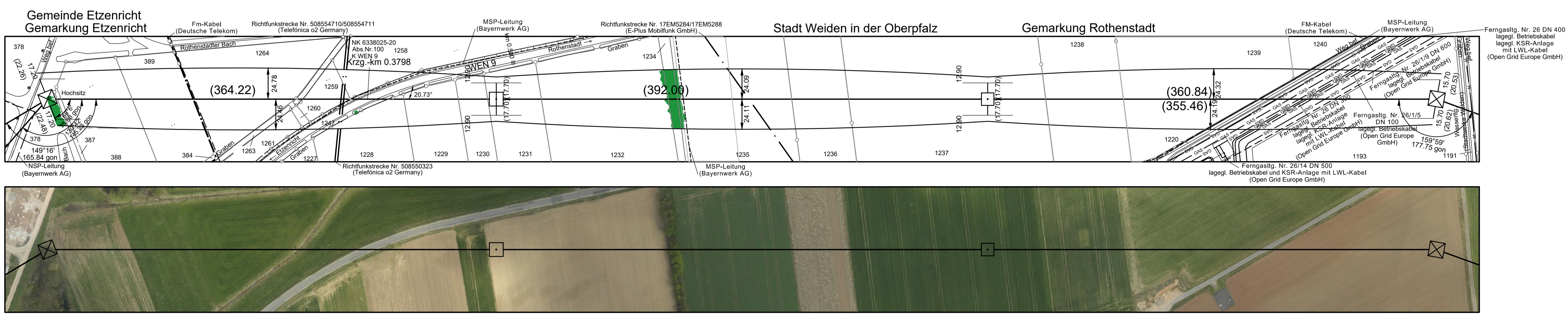
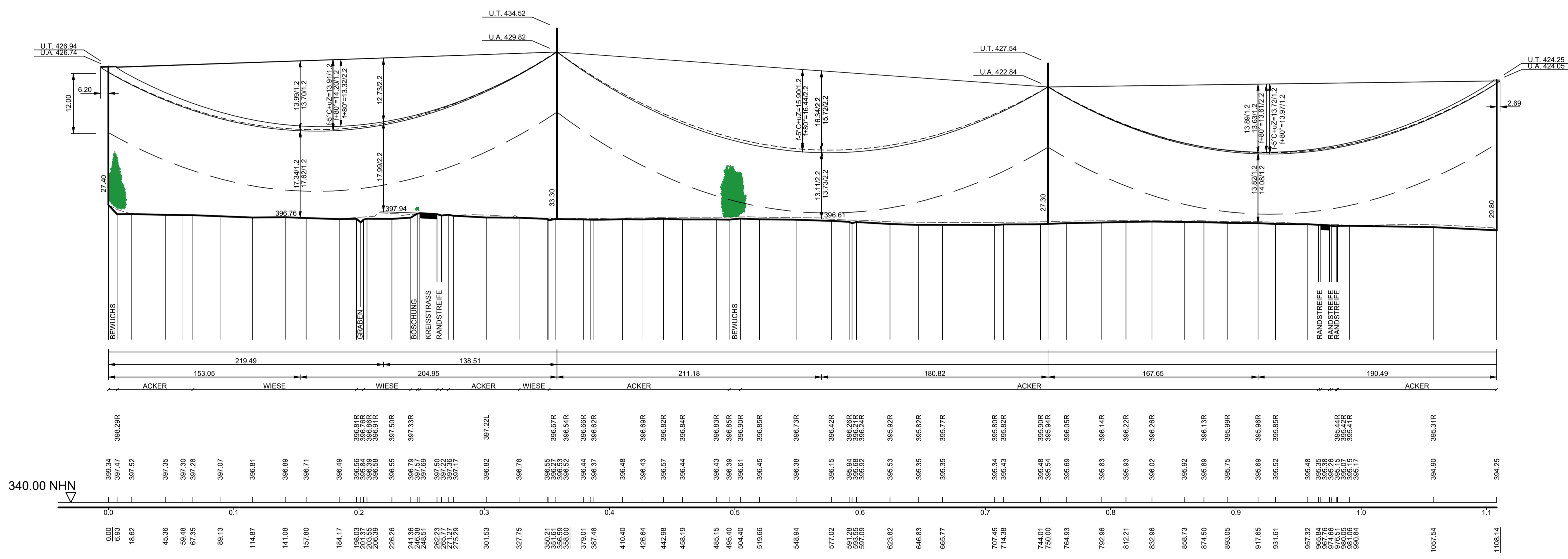
WE/WA120
 (geteilte Erdsstütze)
 D-2-D-2015.3
 M.Nr. 1



T1
 (geteilte Erdsstütze)
 D-2-D-2015.3
 M.Nr. 2 und 3



WA140
 (geteilte Erdsstütze)
 D-2-D-2015.3
 M.Nr. 4



Unterlage 4.2



380/110-kV-Leitung Etzenricht - Schwandorf Ltg. Nr. B161

LÄNGENPROFIL DECKBLATT Mast-Nr. 1 - Mast-Nr. 4

DIN VDE-Bestimmung	: 0210/EN 50341/04.16 EIS 2	WIND 1	TEMP.: 80°C
Gestänge	: D-2-D-2015.3		
Beseilung			
Leitersseil	: 2 x 3 x 4 x 565-AL1/72-ST1A; $\alpha_i = 46.0 \text{ N/mm}^2$		
Erdseil	: 1 x 122-AL1/71-ST1A; dghl. zum Leitersseil bei EDS		
Luftkabel	: 1 x 122-AL3/61-A20SA-13.4; dghl. zum Leitersseil bei EDS		
Ketten	: DA = 7.00m; VK = 4.70m		
Seitliche Überhöhung	: 16.5 m rechts ----- oder links ----- aufgenommen		
Datum der Profilaufnahme	: 04/2015		

Planfeststellungsunterlage		Setzungsgemäß auslegen in der Zeit	
Aufgestellt Bayreuth, 17.08.2018		vom bis	
i. V. S. <i>[Signature]</i>		Zeit und Ort der Auslegung sind vor Auslegung ortsüblich bekannt gemacht worden	
Firma Omexom Hochspannung GmbH		Gemeinde:	
Maßstab: Länge 1:2000 Höhe 1:500		Einheit: Meter	
Datum: 13.12.2017		Name: Küter	
Gepr.: 26.03.2018		Schinder	
Zustand: -		-	
Org./Einheit: -		-	
Tennet logo		Dienstesiegel/Unterschrift	
A 1 Deckblatt 30.06.21 OHS		Planfeststellungsbehörde	
Zust Änderung Datum Name Blatt: 02 / 46		Planfestgestellt mit Beschluss der Regierung der Oberpfalz vom 29.07.2022, Az. ROP-3321.0-2-31 Regensburg, 29.07.2022	
		gez. Dr. Rebler, Oberregierungsrat	

Quelle: Geobasisdaten © Bayerische Vermessungsverwaltung