Vegetationspunkte mit Seilabstand < 5.00 m

Vegetationspunkte mit Seilabstand >= 5.00 m

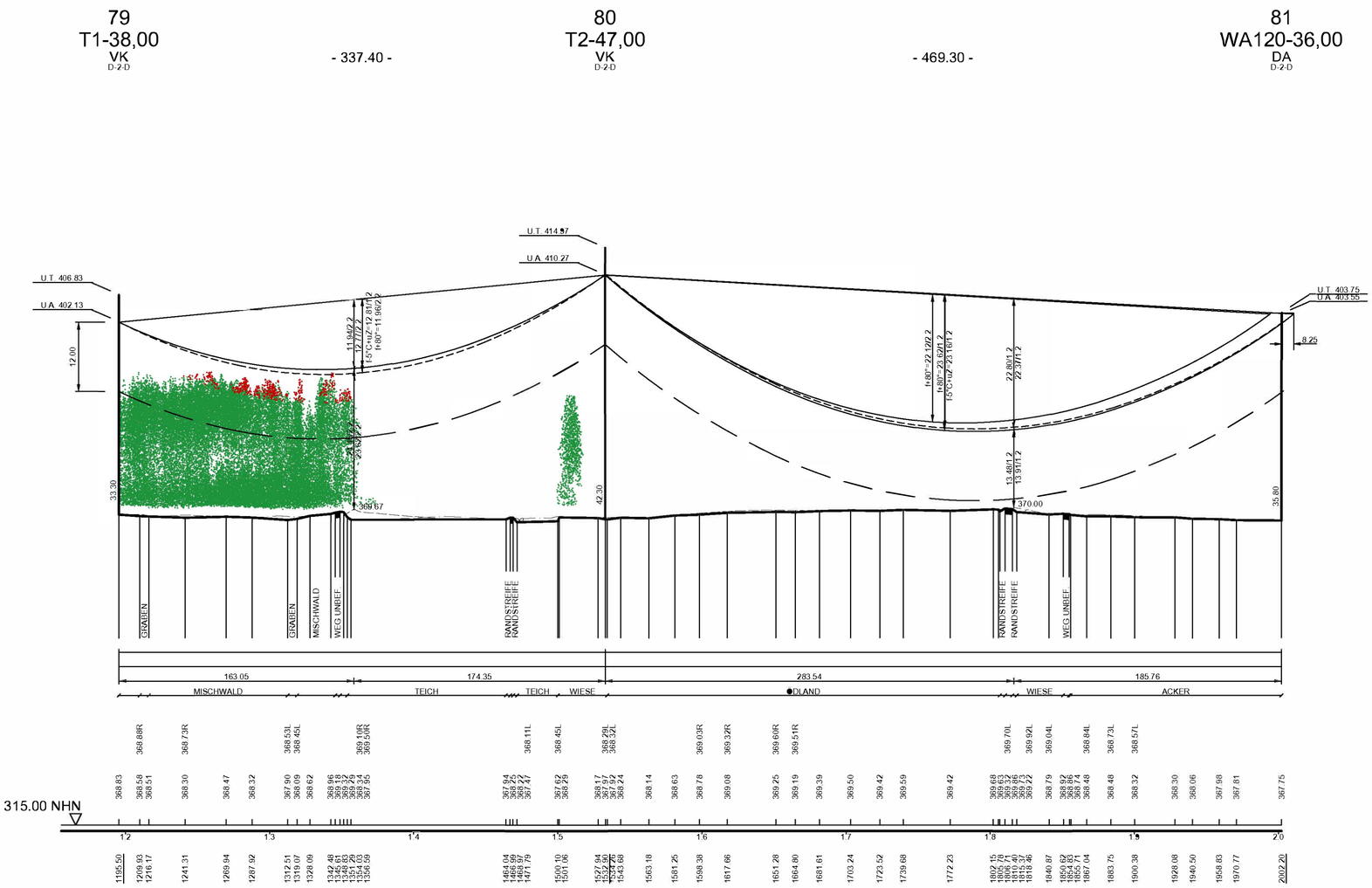

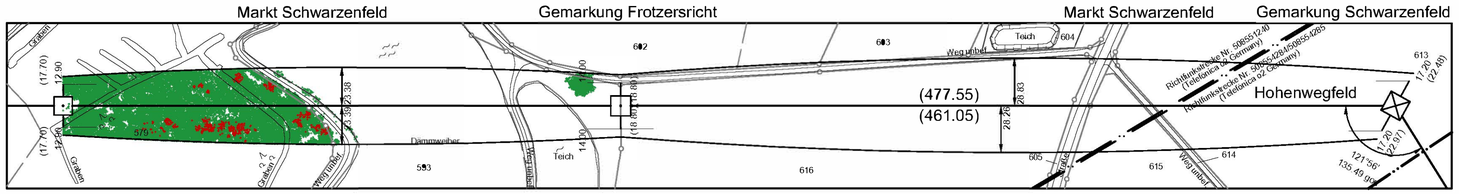

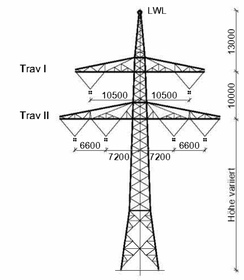

T2
D-2-D-2015.3
M.Nr. 80

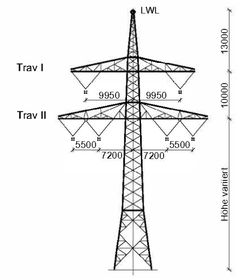

T1
D-2-D-2015.3
M.Nr. 79

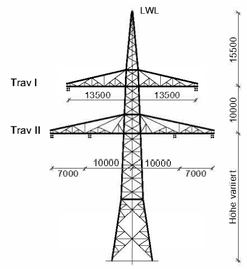

WA120
D-2-D-2015.3
M.Nr. 81

Unterlage 4.2

TENNET Taking power further

380/110-kV-Leitung Etzenricht - Schwandorf

Ltg. Nr. B161

LÄNGENPROFIL DECKBLATT

Mast-Nr. 79 - Mast-Nr. 81

DIN VDE-Bestimmung	:	0210/EN 50341/04.16 EIS 2 WIND 1 TEMP.: 80°C
Gestänge	:	D-2-D-2015.3
Beseilung		
Leiterseil	:	2 x 3 x 4 x 565-AL1/72-ST1A; σ_0 = 46.0 N/mm²
	:	
Erdseil	:	-
Luftkabel	:	1 x 122-AL3/61-A20SA-13,4; dhgl. zum Leiterseil bei EDS
Ketten	:	DA = 7.00m; VK = 4,70m
Seitliche Überhöhung	:	15.5 m rechts — — — — — oder links — · — · — aufgenommen
Datum der Profilaufnahme	:	04/2015

Planfeststellungsunterlage

Aufgestellt
Bayreuth, 17.08.2018

i.V. [signature] i.A. [signature]

Satzungsgemäß ausgelegen in der Zeit
vom .....
bis .....

Zeitung/Ort der Auslegung sind vor Auslegung ortsüblich bekannt gemacht worden

Gemeinde: .....

Dienstsiegel/Unterschrift .....

Planfeststellungsbehörde

Planfestgestellt mit Beschluss der Regierung der Oberpfalz vom 29.07.2022,
Az. ROP-3321.0-2-31
Regensburg, 29.07.2022

gez. Dr. Rebler,
Oberregierungsrat

Firma	Maßstab:	Einheit:
Omexom Hochspannung GmbH	Länge 1:2000 Höhe 1:500	Meter

	Datum	Name
Bearb.	13.12.2017	Küfer
Gepr.	26.03.2018	Schindler
Zustand		-
Erg.-Einheit		-

Zust.	Änderung	Datum	Name
A	1. Deckblatt	30.06.21	HS

TENNET Taking power further

Blatt 30 / 46

Quelle: Geobasisdaten © Bayrische Vermessungsverwaltung