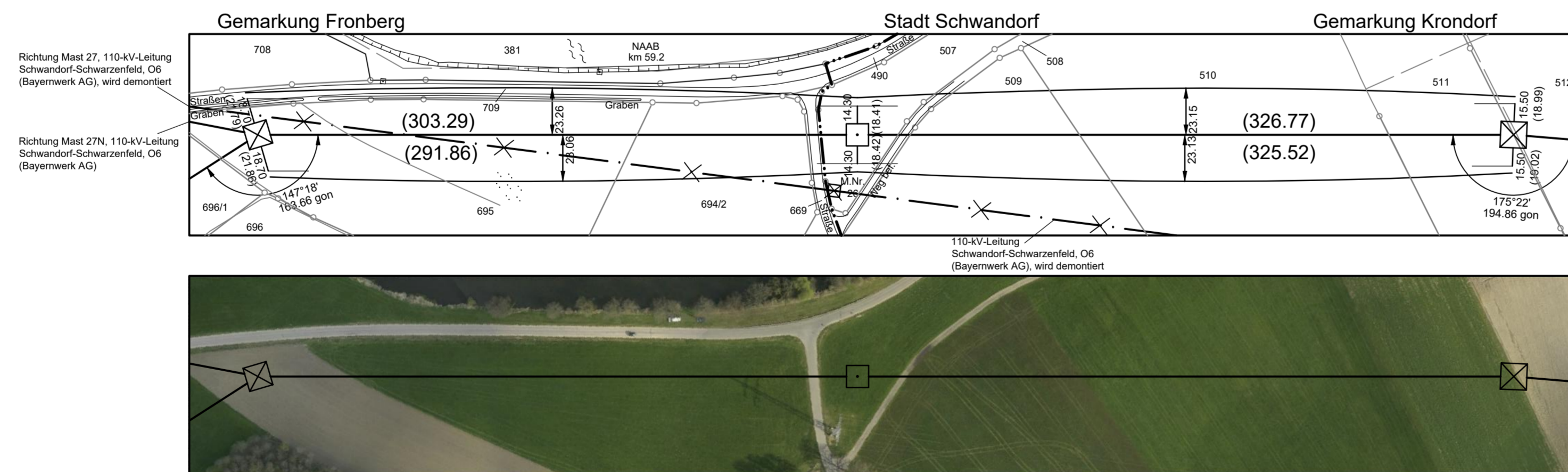
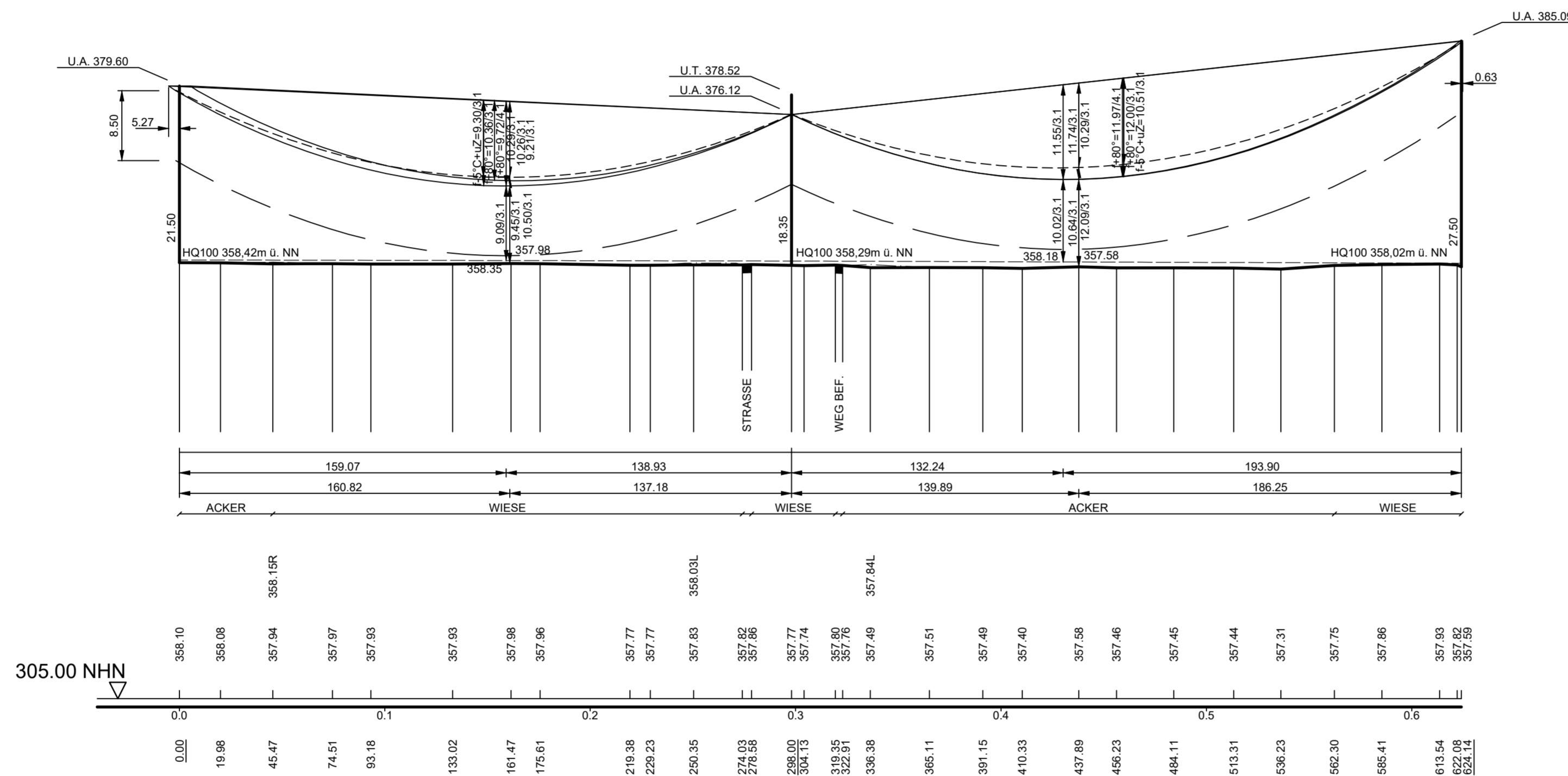


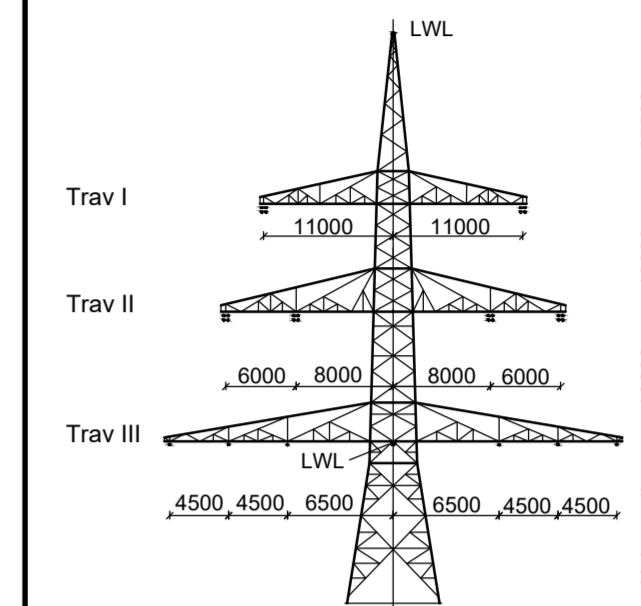
90A  
WA140WAZ-21,00  
DA-4-DE  
DA-4-DE  
HWF 0,50 / 110kV WE120 / ESLK UG Trav. III  
- 298.00 -

90B  
T1-20,00  
DH-110kV  
DA-4-DE  
HWF 0,75  
- 326.14 -

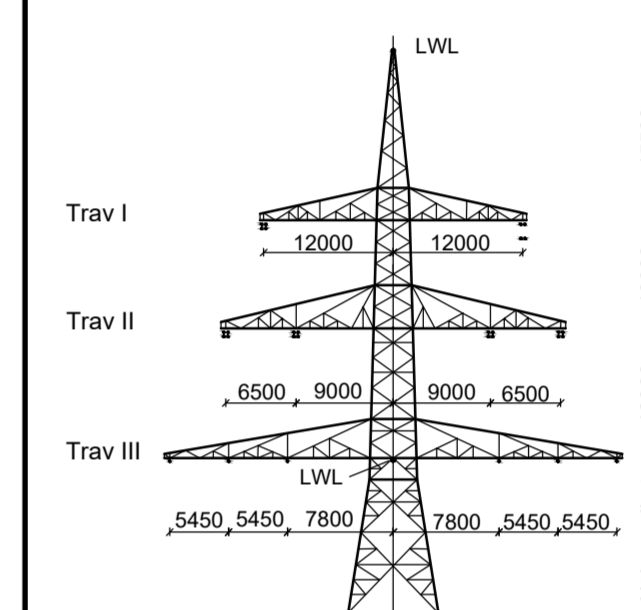
91  
WA160-27,00  
DA-110kV  
DA-4-DE  
HWF 0,50



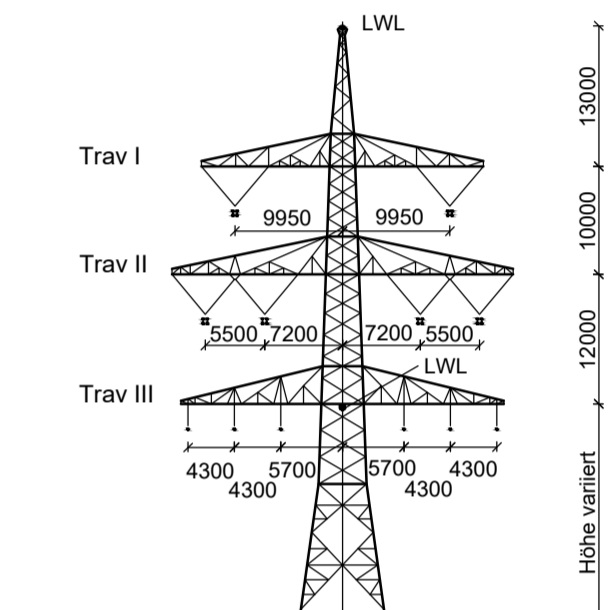
Vegetationspunkte mit Seilabstand < 3.50 m  
Vegetationspunkte mit Seilabstand >= 3.50 m



WA160  
DA-4-DE-2015.3  
M.Nr. 91



WA140WAZ  
110-kV WE120  
DA-4-DE-2015.3  
M.Nr. 90A



T1  
DA-4-DE-2015.3  
M.Nr. 90B

Unterlage 4.2



## 380/110-kV-Leitung Etzenricht - Schwandorf Ltg. Nr. B161

### LÄNGENPROFIL DECKBLATT

Mast-Nr. 90A - Mast-Nr. 91

DIN VDE-Bestimmung	: 0210/EN 50341/04.16 EIS 2 WIND 1	TEMP.: 80°C
Gestänge	: DA-4-DE-2015.3	
Beseilung	: 2 x 3 x 4 x 565-AL1/72-ST1A; $\alpha$ : 46.0 N/mm <sup>2</sup> (380-kV)	
Leiterseil	: 2 x 3 x 1 x 565-AL1/72-ST1A; $\alpha$ : 46.0 N/mm <sup>2</sup> (110-kV)	
Erdseil	: 1 x 122-AL3/61-A20SA-13,4; dhgl. zum Leiterseil bei EDS	
Luftkabel	: 1 x 261-AL3/25-A20SA-26,0; dhgl. zum Leiterseil bei EDS (BAG)	
Ketten	: DA = 7.00m, VK = 4.70m (380-kV); DA = 3.50m, DH = 2.40m (110-kV)	
Seitliche Überhöhung	: 17.0 m rechts ----- oder links ----- aufgenommen	
Datum der Profilaufnahme	: 04/2015	

Planfeststellungsunterlage		Satzungsgemäß auslegen in der Zeit vom _____ bis _____	
Aufgestellt Bayreuth, 17.08.2018		Zeit und Ort der Auslegung sind vor Auslegung ortsüblich bekannt gemacht worden	
<i>[Signature]</i>		Gemeinde: _____	
Firma Omexom Hochspannung GmbH	Maßstab: Länge 1:2000 Höhe 1:500	Einheit: Meter	Dienstsiegel/Unterschrift: _____
Datum Name		Planfeststellungsbehörde	
Bearb. 13.12.2017 Küter	Gepr. 26.03.2018 Schindler	Planfestgestellt mit Beschluss der Regierung der Oberpfalz vom 29.07.2022, Az. ROP-3321.0-2-31 Regensburg, 29.07.2022	
Zustand		gez. Dr. Rebler, Oberregierungsrat	
Org.-Einheit			
1. Deckblatt 30.06.21 OHS		Blatt: 36 / 46	