Quelle: Geobasisdaten © Bayrische Vermessungsverwaltung

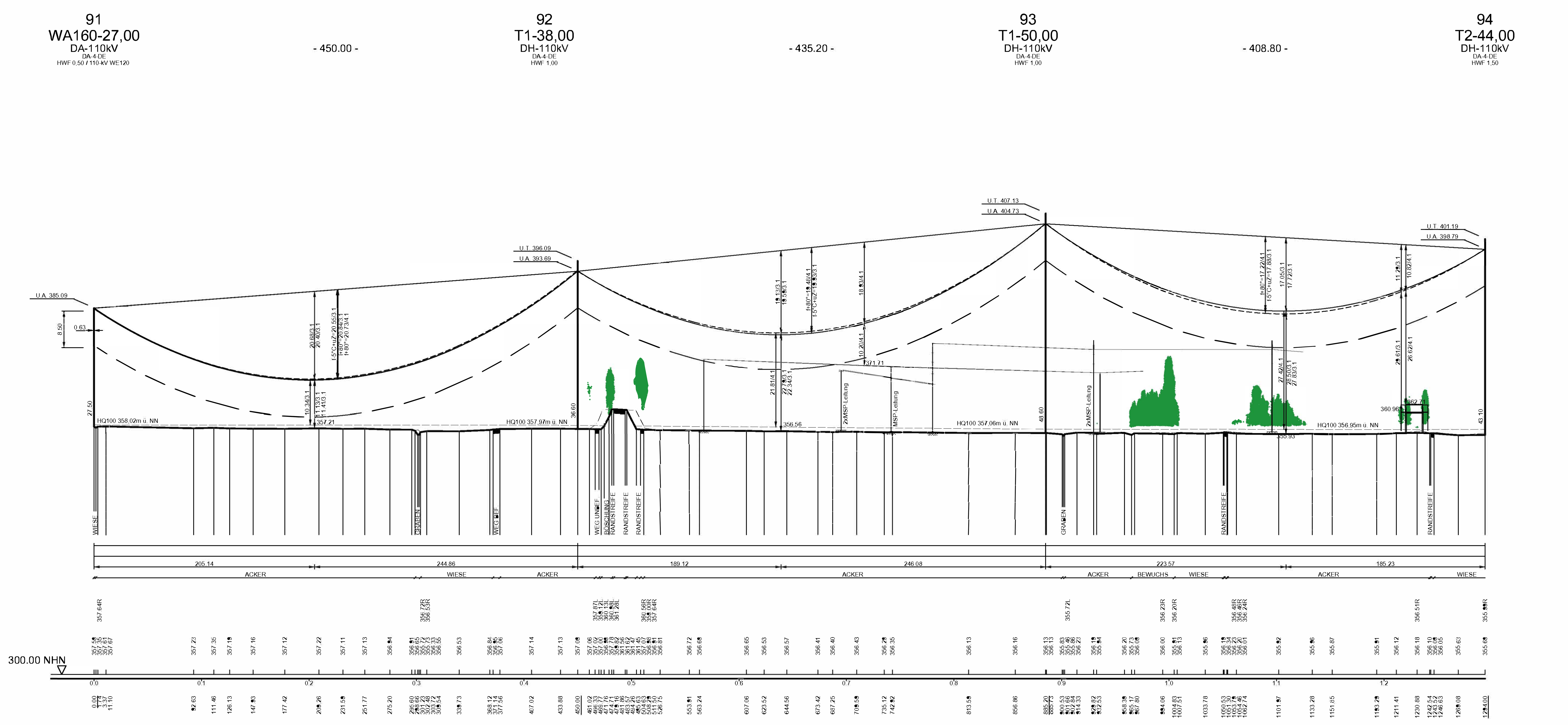

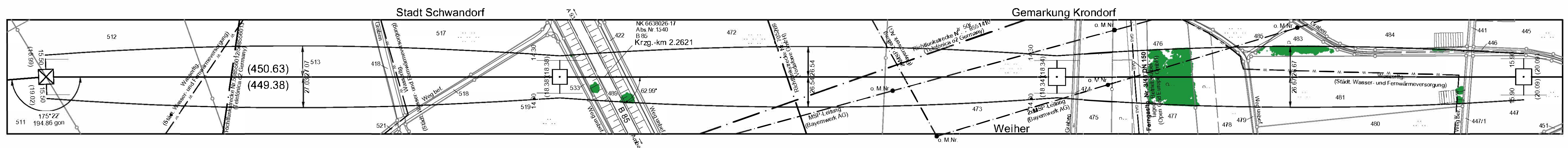

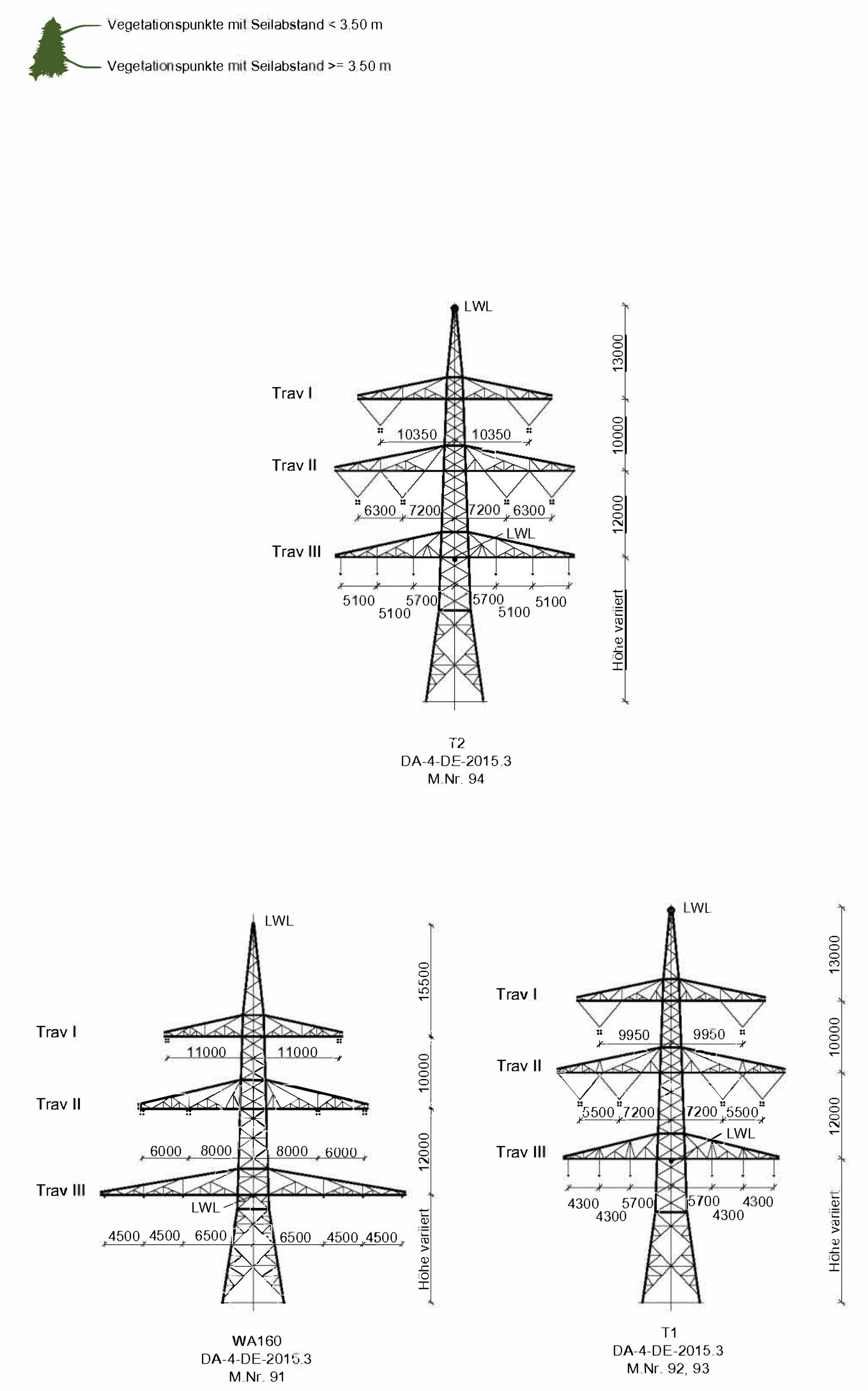

Unterlage 4.2

TenneT Taking power further

380/110-kV-Leitung Etzenricht - Schwandorf

Ltg. Nr. B161

LÄNGENPROFIL
DECKBLATT

Mast-Nr. 91 - Mast-Nr. 94

DIN VDE-Bestimmung	:	0210/EN 50341/04.16 EIS 2 WIND 1 TEMP.: 80°C
Gestänge	:	DA-4-DE-2015.3
Beseilung Leiterseil	:	2 x 3 x 4 x 565-AL1/72-ST1A; σ_o = 46.0 N/mm² (380-kV) 2 x 3 x 1 x 565-AL1/72-ST1A; σ_o = 46.0 N/mm² (110-kV)
Erdseil	:	
Luftkabel	:	1 x 122-AL3/61-A20SA-13,4; dhgl. zum Leiterseil bei EDS 1 x 261-AL3/25-A20SA-26,0; dhgl. zum Leiterseil bei EDS (BAG)
Ketten	:	DA = 7.00m, VK = 4.70m (380-kV); DA = 3.50m, DH = 2.40m (110-kV)
Seitliche Überhöhung	:	17.0 m rechts ———— oder links — - — - — aufgenommen
Datum der Profilaufnahme	:	04/2015

Planfeststellungsunterlage

Aufgestellt Bayreuth, 17.08.2018

i.V. [Unterschrift] i.A. [Unterschrift]

Satzungsgemäß ausgelegen in der Zeit vom .... bis ....

Zeit und Ort der Auslegung sind vor Auslegung ortsüblich bekannt gemacht worden

Gemeinde: ....

Dienstsiegel/Unterschrift ....

Planfeststellungsbehörde

Firma	Maßstab	Einheit
Omexom Hochspannung GmbH	Länge 1:2000 Höhe 1:500	Meter

	Datum	Name
Bearb.	13.12.2017	Küter
Gepr.	26.03.2018	Schindler
Zustand	-	-
Org.-Einheit		

Zust.	Änderung	Datum	Name
A	1. Deckblatt	30.06.21	OHS

Blatt 37 / 46

TenneT Taking power further

Planfestgestellt mit Beschluss der Regierung der Oberpfalz vom 29.07.2022,
Az. ROP-3321.0-2-31
Regensburg, 29.07.2022

gez. Dr. Rebler,
Oberregierungsrat