Vegetationspunkte mit Seilabstand < 3.50 m

Vegetationspunkte mit Seilabstand >= 3.50 m

97		98		99		100
WA160WAZ-30,00	- 278.65 -	T1-20,00	- 300.00 -	T1-26,00	- 448.71 -	WA140-33,00
DH-110kV		DH-110kV		DH-110kV		DA-110kV
DA-4-DE		DA-4-DE		DA-4-DE		DA-4-DE
HWF 1,00 / 110-kV WE120		HWF 4,75		HWF 1,75		SF
						Verdriller (380-kV)

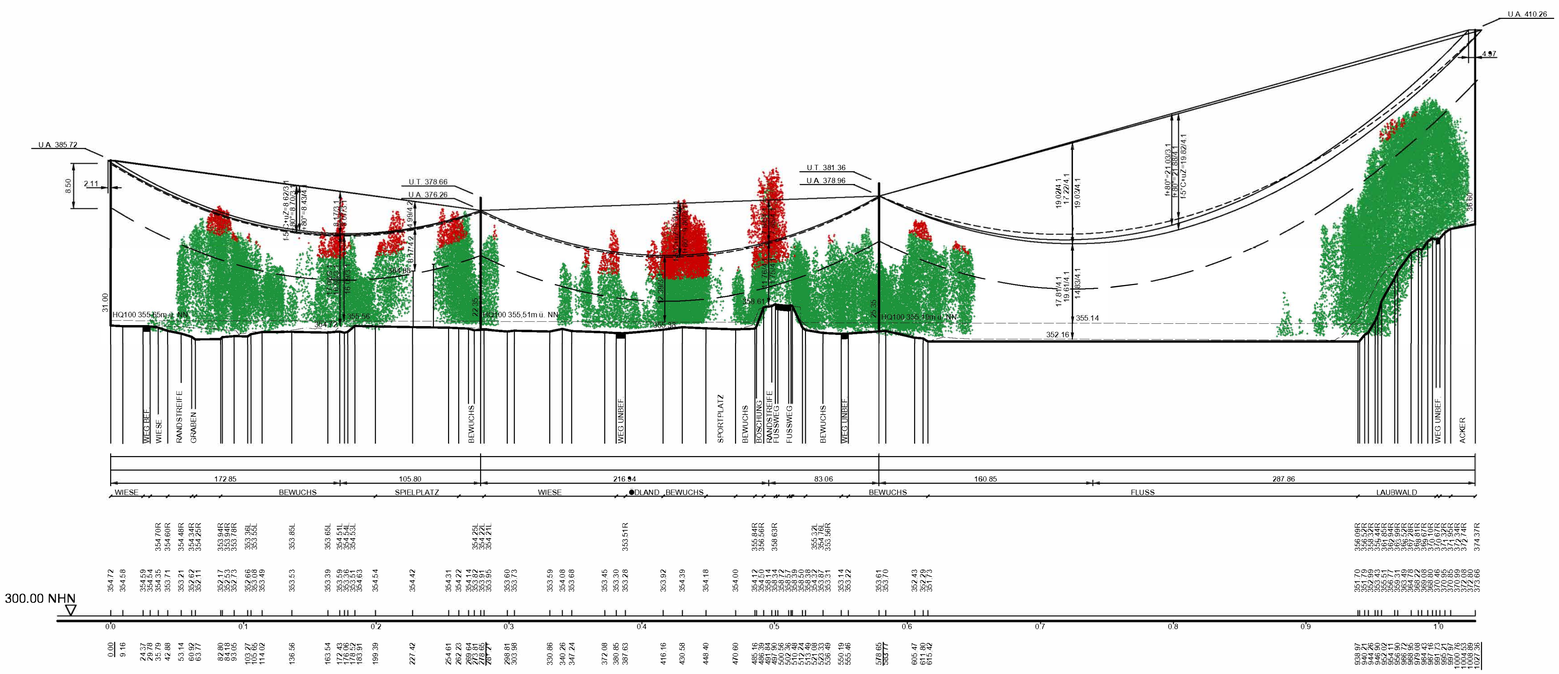

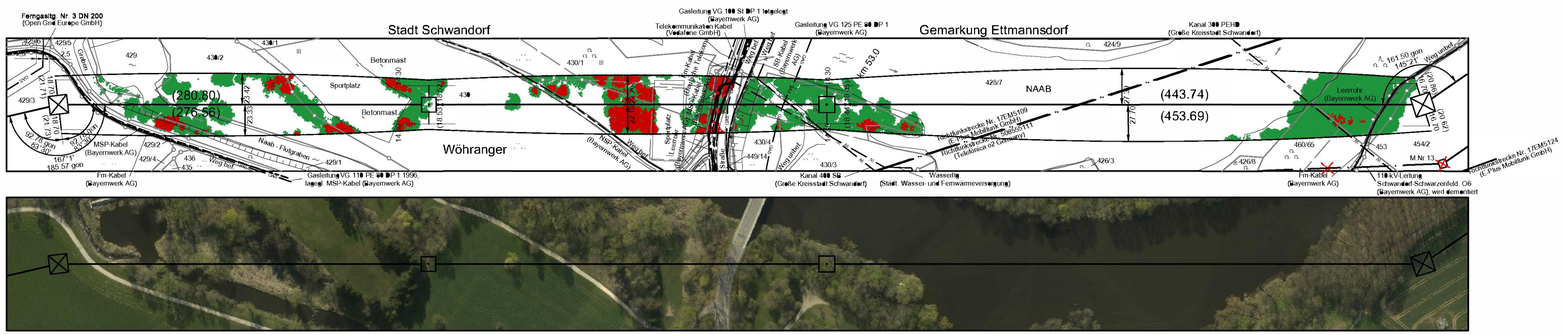

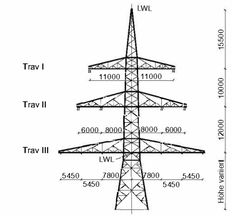

WA160WAZ
110-kV WE120
DA-4-DE-2015.3
M Nr. 97

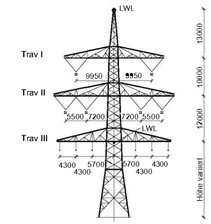

T1
DA-4-DE-2015.3
M Nr. 98, 99

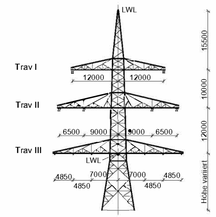

WA140
DA-4-DE-2015.3
M Nr. 100
Verdriller (380-kV)

Unterlage 4.2

TENNET Taking power further

380/110-kV-Leitung Etzenricht - Schwandorf

Ltg. Nr. B161

LÄNGENPROFIL DECKBLATT

Mast-Nr. 97 - Mast-Nr. 100

DIN VDE-Bestimmung	:	0210/EN 50341/04.16 EIS 2 WIND 1 TEMP.: 80°C
Gestänge	:	DA-4-DE-2015.3
Beseilung		
Leiterseil	:	2 x 3 x 4 x 565-AL1/72-ST1A; α_n = 46.0 N/mm² (380-kV)
	:	2 x 3 x 1 x 565-AL1/72-ST1A; α_n = 46.0 N/mm² (110-kV)
Erdseil	:	
Luftkabel	:	1 x 122-AL3/61-A2OSA-13,4; dhgl. zum Leiterseil bei EDS
	:	1 x 261-AL3/25-A2OSA-26,0; dhgl. zum Leiterseil bei EDS (BAG)
Ketten	:	DA = 7.00m, VK = 4.70m (380-kV); DA = 3.50m, DH = 2.40m (110-kV)
Seitliche Überhöhung	:	17.0 m rechts — — — — oder links — · — — aufgenommen
Datum der Profilaufnahme	:	04/2015

Planfeststellungsunterlage

Aufgestellt
Bayreuth, 17.08.2018

i.V. Erdrich — i.A. Schindler

Satzungsgemäß ausgelegen in der Zeit
vom .....
bis .....
Zeit und Ort der Auslegung sind vor Auslegung ortsüblich bekannt gemacht worden

Gemeinde: .....

Siegel/Unterschrift: .....

Planfeststellungsbehörde

Planfestgestellt mit Beschluss der Regierung der Oberpfalz vom 29.07.2022, Az. ROP-3321.0-2-31 Regensburg, 29.07.2022

gez. Dr. Rebler, Oberregierungsrat

Firma	Maßstab:	Einheit
Omexom Hochspannung GmbH	Länge 1:2000 Höhe 1:500	Meter

	Datum	Name
Bearb.:	13.12.2017	Küfer
Gepr.:	26.03.2018	Schindler
Zustand		-
Ug.-Einheit		-

Zust.	Änderung	Datum	Name
A	1. Deckblatt	30.06.21	HS

TENNET Taking power further

Blatt: 41 / 46

Quelle: Geobasisdaten © Bayrische Vermessungsverwaltung