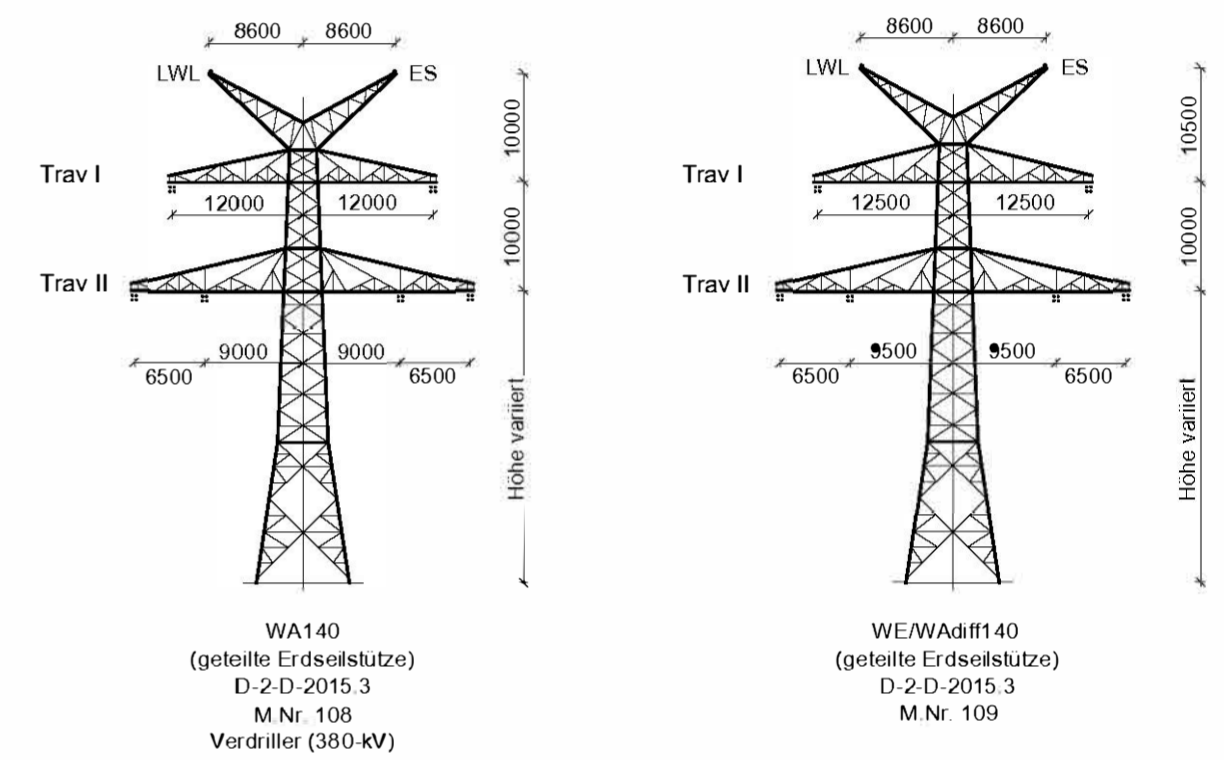
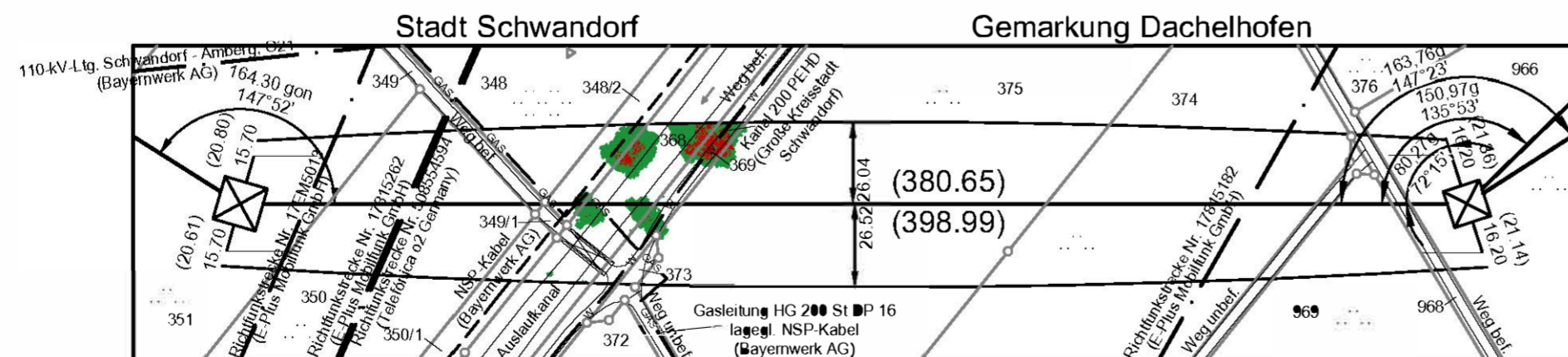
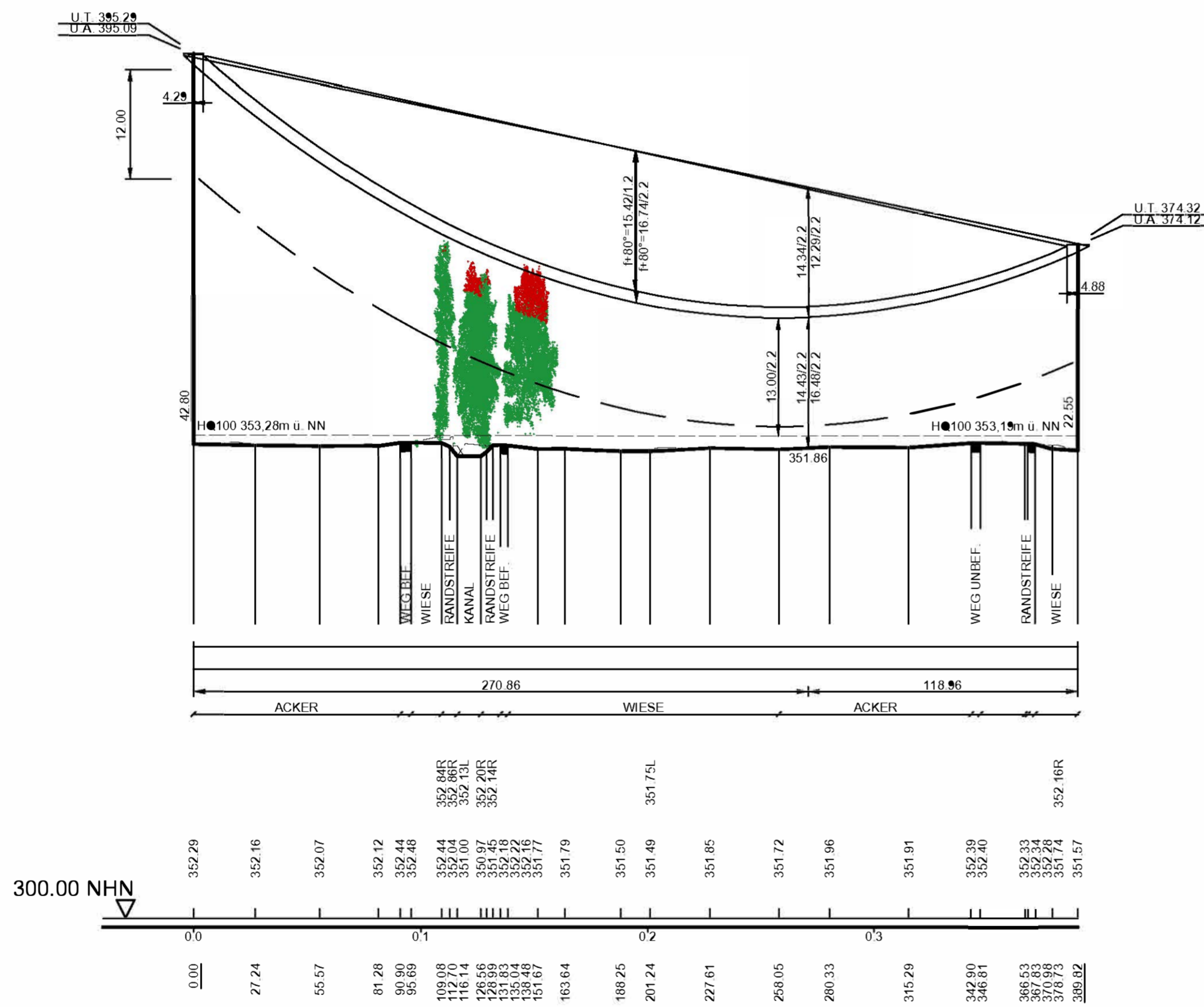


Vegetationspunkte mit Seilabstand < 5.00 m  
 Vegetationspunkte mit Seilabstand >= 5.00 m

108  
 WA140-42,00  
 DA  
 D-2-D  
 HWF 1,00  
 Verdritler (380-kV)

- 389.82 -

109  
 WE/WAdiff140-21,00  
 DA  
 D-2-D  
 HWF 1,75



Unterlage 4.2



# 380/110-kV-Leitung Etzenricht - Schwandorf Ltg. Nr. B161

## LÄNGENPROFIL DECKBLATT

Mast-Nr. 108 - Mast-Nr. 109

DIN VDE-Bestimmung	: 0210/EN 50341/04.16	EIS 2	WIND 1	TEMP.: 80°C
Gestänge	: D-2-D-2015.3			
<b>Beseilung</b>				
Leiteseil	: 2 x 3 x 4 x 565-AL1/72-ST1A; $\sigma_s = 46.0 \text{ N/mm}^2$			
Erdseil	: 1 x 122-AL1/71-ST1A; dhgl. zum Leiteseil bei EDS			
Luftkabel	: 1 x 122-AL3/61-A20SA-13,4; dhgl. zum Leiteseil bei EDS			
Ketten	: DA = 7,00m, VK = 4,70m			
Seitliche Überhöhung	: 15,5 m rechts ----- oder links - - - - - aufgenommen			
Datum der Profilaufnahme	: 04/2015			

### Planfeststellungsunterlage

Aufgestellt Bayreuth, ..17.08.2018..		Satzungsgemäß ausgelegt in der Zeit vom .....	
i.v. G. [Signature]		bis .....	
Firma <b>Omexom</b> Hochspannung GmbH		Zeit und Ort der Auslegung sind vor Auslegung ortsüblich bekannt gemacht worden Gemeinde: .....	
Maßstab: Länge 1:2000 Höhe 1:500		Einheit: Meter	
Datum 13.12.2017 26.03.2018		Name Küter Schandler	
Zustand Org.-Einheit		-	
Blatt 45 / 46		Planfeststellungsbehörde	
Planfestgestellt mit Beschluss der Regierung der Oberpfalz vom 29.07.2022, Az. ROP-3321.0-2-31 Regensburg, 29.07.2022			
gez. Dr. Rebler, Oberregierungsrat			