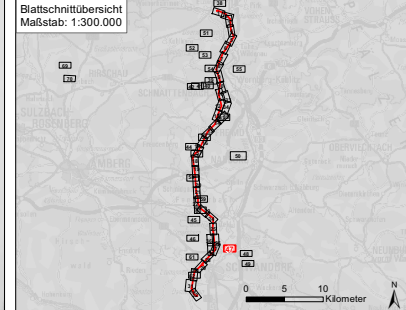


D62 Oberpfälzisch-Obermainisches Hügelland

Landkreis Schwandorf  
Gemeinde Schwandorf  
Gemarkung Fronberg  
Fl. Nr. 321

BaySF Forstbetrieb Burglengelfeld  
27 Habitatbäume

Blattschnittübersicht  
Maßstab: 1:300.000



Planfeststellt mit Beschluss der  
Regierung der Oberpfalz vom  
29.07.2022,  
Az. ROP-3321.0-2-31  
Regensburg  
29.07.2022





gez. Dr. Reibler,  
Oberregierungsrat



L. Deckblatt		L. Plan	
Nr.	Art der Änderung	Datum	Zeichen

**Unterlagen zum Planfeststellungsverfahren (2. Deckblatt)**

Umweltstudie (UVS / LBP)

Vorbereitender:	TenneT TSO GmbH Benecker Straße 70 95448 Bayreuth			
Ersteller:	TNL Umweltplanung Raiffisenstraße 7 35410 Hungen Muglan Institut für Umweltplanung und Raumentwicklung GmbH & Co. KG Amalienstraße 79 80799 München	 		
Vorhaben:	<b>Ostbayernring – Ersatzneubau 380/110-kV-Höchstspannungsleitung Redwitz – Schwandorf einschließlich Rückbau der Bestandsteilung</b> Abschnitt Umspannwerk Etzenricht – Umspannwerk Schwandorf (Ltg. Nr. B161) Umweltstudie (UVS / LBP) 47_cef10 Maßnahmendetailplan – <b>reuer Plan 2. Deckblatt</b>			
Unterlage / Blatt-Nr.:	B 5.2 / Blatt 47 von 11	bearbeitet:	Altmann	23.08.2021
Maßstab:	1:2.000	gezeichnet:	Fäh	23.08.2021
Blattgröße:	970 x 415 mm	geprüft:	Mazari / Bernhassen	23.08.2021
Aufgestellt: Bayreuth, den 30.08.2021				
i. V. Thomas Ehrhardt-Linglaub 		i. V. Claudia Böhm 