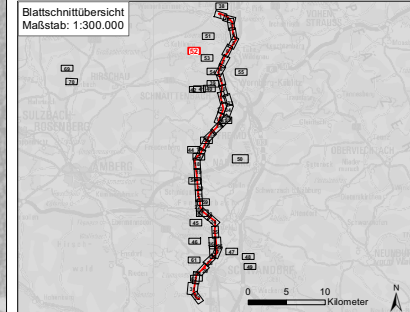


Landkreis Neustadt a.d.Waldnaab
 Gemeinde Kohlberg
 Gemarkung Hannesgrün
 Flurnummer 645, 646, 1116

D62 Oberpfälzisch-Obermainisches Hügelland

Privatanbieter
 5 Habitatbäume
 11 Fledermauskästen / Nisthilfen



Planfestgestellt mit Beschluss der
 Regierung der Oberpfalz vom
 29.07.2022,
 Az. ROP-3321.0-2-31
 Regensburg,
 29.07.2022










gez. Dr. Rebler,
 Oberregierungsrat

I. Änderung		II. Änderung	
Nr.	Art der Änderung	Datum	Zeichen

Unterlagen zum Planfeststellungsverfahren (2. Deckblatt)

Umweltstudie (UVS / LBP)

Vorbereitender:	TenneT TSO GmbH Bemeker Straße 70 95448 Bayreuth	
Ersteller:	TNL Umweltplanung Raiffeisenstraße 7 35410 Hungen Mugplan Institut für Umweltplanung und Raumentwicklung GmbH & Co. KG Amalienstraße 79 80799 München	 
Vorhaben:	Ostbayernring – Ersatzneubau 380/110-kV-Höchstspannungsleitung Redwitz – Schwandorf einschließlich Rückbau der Bestandsteilung Abschnitt Umspannwerk Etzenricht – Umspannwerk Schwandorf (Ltg.Nr. B161)	
Umfeld:	Umweltstudie (UVS / LBP) 52_cef15 Maßnahmendetailplan – neuer Plan 2. Deckblatt	
Unterlage / Blatt-Nr.:	B 52 / Blatt 25 von 11	bearbeitet:
Maßstab:	1:2.000	gezeichnet:
Blattgröße:	970 x 415 mm	geprüft:
Aufgestellt:	Bayreuth, den 30.06.2021	Abmahn:
i.V. Thomas Ehrhardt-Unglaub		i.V. Claudia Böhm
		
i.V. 		i.V. 
		23.06.2021
		23.06.2021
		23.06.2021

