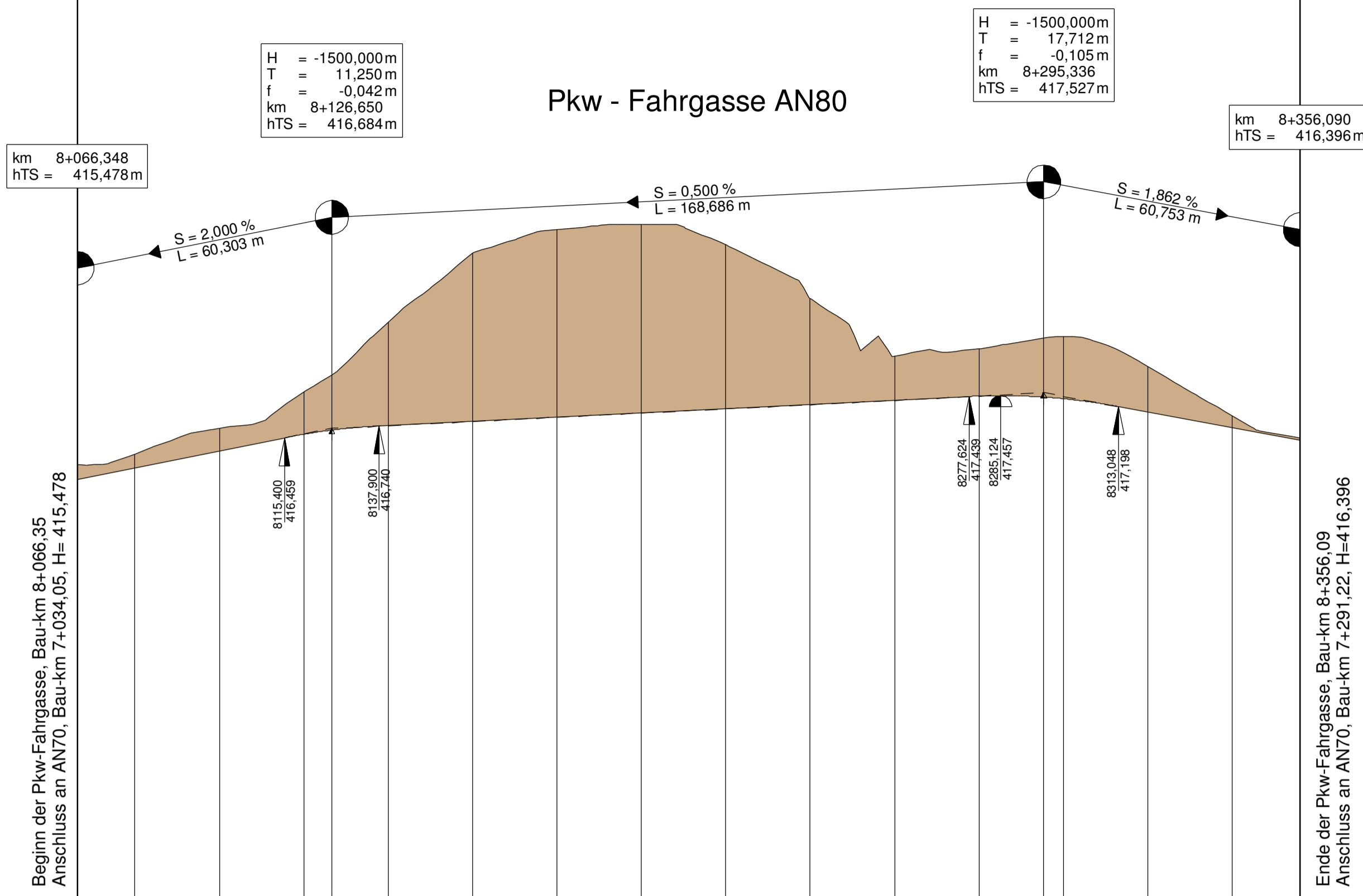
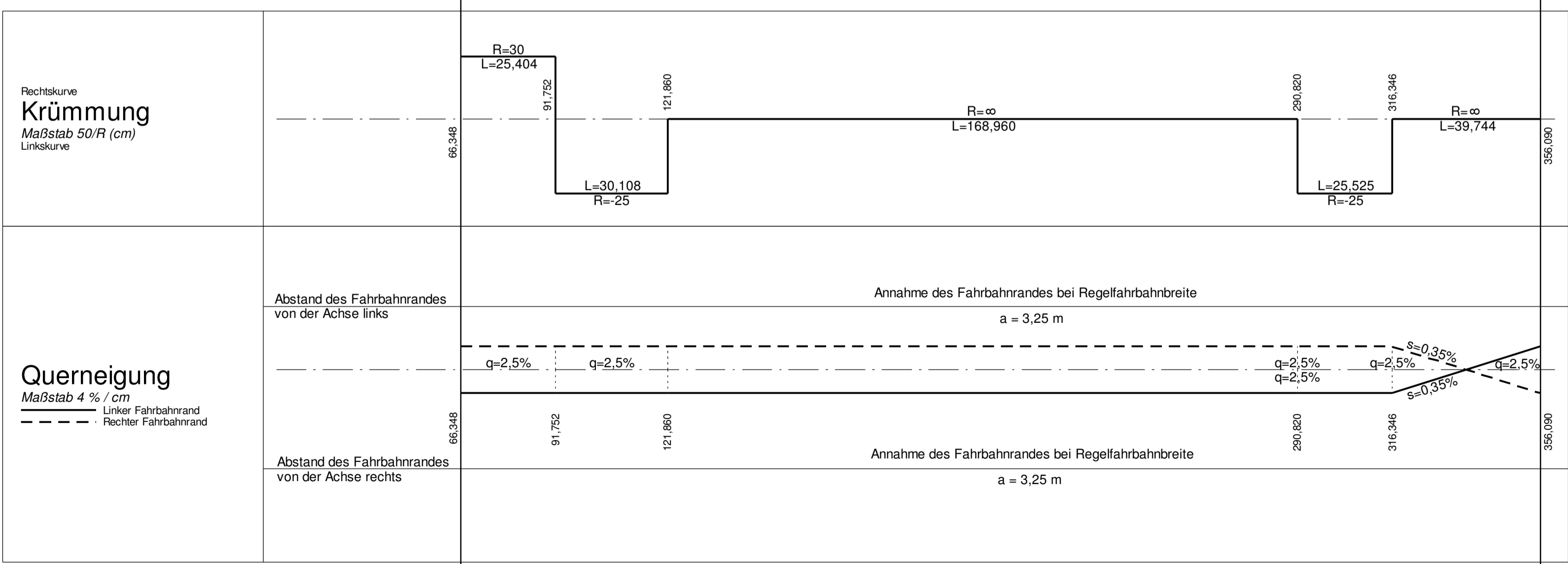


# Pkw - Fahrgasse AN80

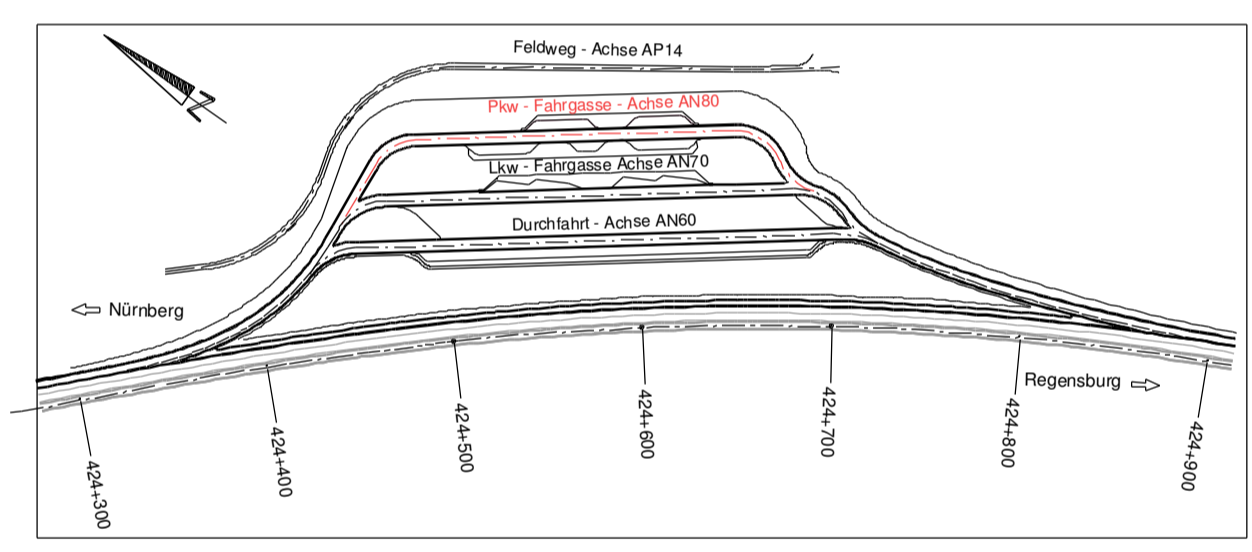


| Station | Geländehöhe | Gradientenhöhe |
|---------|-------------|----------------|
| 66.348  | 415.478     | 415.478        |
| 80.000  | 416.07      | 415.751        |
| 100.000 | 416.68      | 416.151        |
| 120.000 | 417.54      | 416.544        |
| 126.650 | 416.642     | 416.642        |
| 140.000 | 419.20      | 416.751        |
| 160.000 | 420.84      | 416.851        |
| 180.000 | 421.39      | 416.951        |
| 200.000 | 421.52      | 417.051        |
| 220.000 | 421.03      | 417.151        |
| 240.000 | 419.76      | 417.251        |
| 260.000 | 418.40      | 417.351        |
| 280.000 | 418.56      | 417.449        |
| 295.336 | 417.423     | 417.423        |
| 300.000 | 418.85      | 417.384        |
| 320.000 | 418.15      | 417.068        |
| 340.000 | 416.98      | 416.696        |
| 356.090 | 416.396     | 416.396        |



## Zeichenerklärung

- Gradiententiefpunkt
  - Gradientenhochpunkt
  - Ausrundungsbeginn Kuppe / Ausrundungsende Wanne
  - Damm
  - Einschnitt
- Leitungen**  
 vorhanden / geplant  
 W = Trinkwasserleitung  
 G = Gasleitung  
 E = E-Freileitung  
 E = E-Leitung  
 F = Fernmeldeleitung  
 SW = Schutzwasserleitung  
 BAB Fm = BAB FM-Kabel  
 BAR = Kabelkanal
- Lärmschutz**  
 - - - - - Lärmschutzwand rechts  
 - - - - - Lärmschutzwand rechts  
 - - - - - Lärmschutzwand rechts  
 - - - - - Lärmschutzwand rechts
- Neigungsbrechpunkt mit Angabe von:  
 Ausrundungshalbmesser, Tangentienlänge, Stichhöhe, Bau-km, Höhe Tangentenschnittpunkt  
 Längsneigung und Abstand zum nächsten Tangentenschnittpunkt



|  |  |   |
|--|--|---|
| Autobahndirektion Nordbayern           |  | bearbeitet: Gz: 4123 Juli 2013 Schmidt                                    |
|  |  | gezeichnet: Gz: 4125 März 2014 Schwedler                                  |
| Flaschenhofstraße 55<br>90402 Nürnberg | PSP Nr.: B025.ABAP0009.00.CO.10<br>Projekt: 60_HP<br>ABAP0009_6-2_3_AN80 | geprüft: Gz: 412 März 2014 Bingel   |
|  |  | Tel.: 0911/4621-01, Fax: 0911/4621-456, E-Mail: poststelle@abdn.bayern.de |

| Nr. | Art der Änderung | Datum | Zeichen |
|-----|------------------|-------|---------|
|     |                  |       |         |
|     |                  |       |         |

## FESTSTELLUNGSENTWURF

Straßenbauverwaltung Freistaat Bayern  
 Autobahndirektion Nordbayern  
 Straße / Abschn.-Nr. / Station: A3\_840 - 3.0  
 PRQUIS-Nr.: entfällt

Unterlage / Blatt-Nr.: 6.2 / 3  
 Höhenplan  
 Fahrgasse Pkw, AN80  
 Maßstab: 1 : 1000/100

**BAB A3 Nürnberg - Regensburg  
 PWC - Anlage bei Berg**  
 von Betr.-km 424,079 bis Betr.-km 425,120

aufgestellt:  
 Autobahndirektion Nordbayern  
  
 Kaiser, Baudirektor  
 Nürnberg, den 30.05.2014

Festgestellt nach § 17 FStBG  
 gemäß Beschluss vom 03.03.2020  
 32 - 4354.1.A.3 - 24  
 Regensburg, den 03.03.2020  
 Regierung der Oberpfalz  
 Meisel  
 Baudirektor