LKW-Fahrgasse - Nord

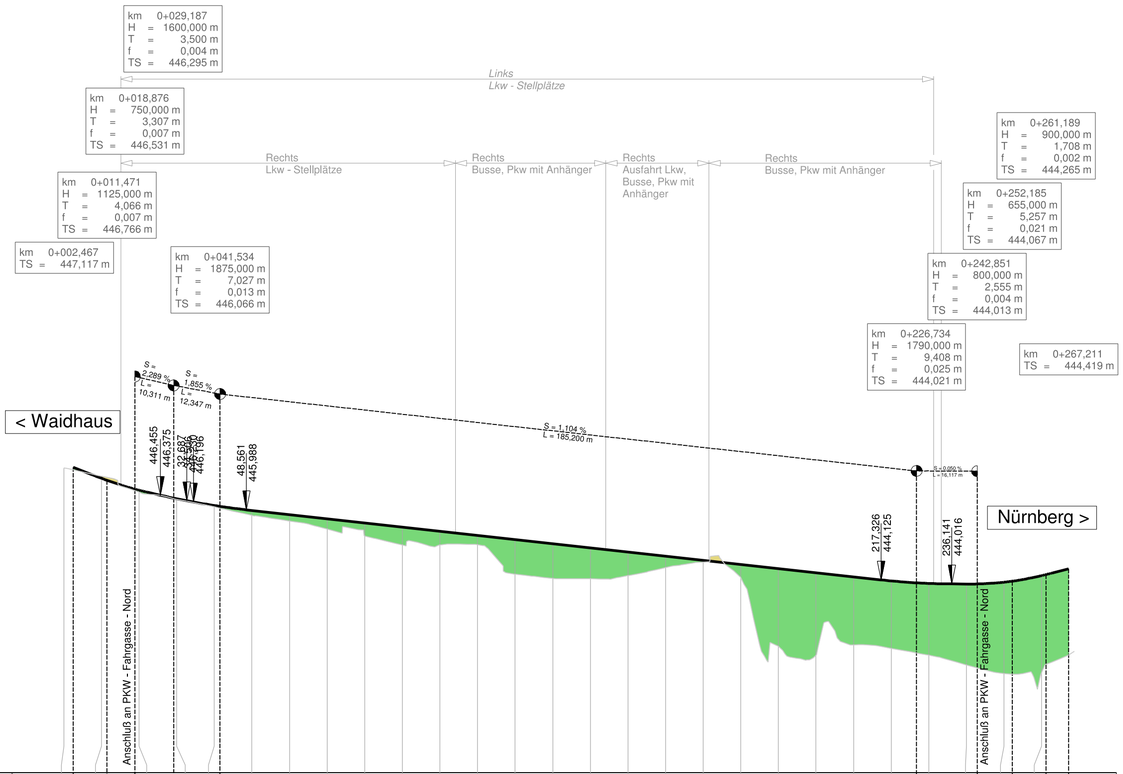

Gradiente

447,117 | 446,826 | 446,773 | 446,538 | 446,508 | 446,299 | 446,282 | 446,102 | 446,079 | 445,972 | 445,862 | 445,752 | 445,641 | 445,531 | 445,420 | 445,310 | 445,200 | 445,089 | 444,979 | 444,868 | 444,758 | 444,648 | 444,537 | 444,427 | 444,316 | 444,206 | 444,098 | 444,046 | 444,030 | 444,014 | 444,017 | 444,062 | 444,088 | 444,239 | 444,266 | 444,419

Längsprofil

447,102 | 446,683 | 446,458 | 446,267 | 446,066 | 445,842 | 445,691 | 445,475 | 445,293 | 445,051 | 445,052 | 445,059 | 444,277 | 444,162 | 444,155 | 444,235 | 444,453 | 444,598 | 444,192 | 442,359 | 442,116 | 442,397 | 442,306 | 442,123 | 441,866 | 441,630 | 441,662

Station

0,000 | 2,467 | 10,000 | 11,471 | 18,876 | 20,000 | 29,187 | 30,000 | 40,000 | 41,534 | 50,000 | 60,000 | 70,000 | 80,000 | 90,000 | 100,000 | 110,000 | 120,000 | 130,000 | 140,000 | 150,000 | 160,000 | 170,000 | 180,000 | 190,000 | 200,000 | 210,000 | 220,000 | 226,734 | 230,000 | 240,000 | 242,851 | 250,000 | 252,185 | 260,000 | 261,189 | 267,211

Bau-Km

0+000 | 0+050 | 0+100 | 0+150 | 0+200 | 0+250

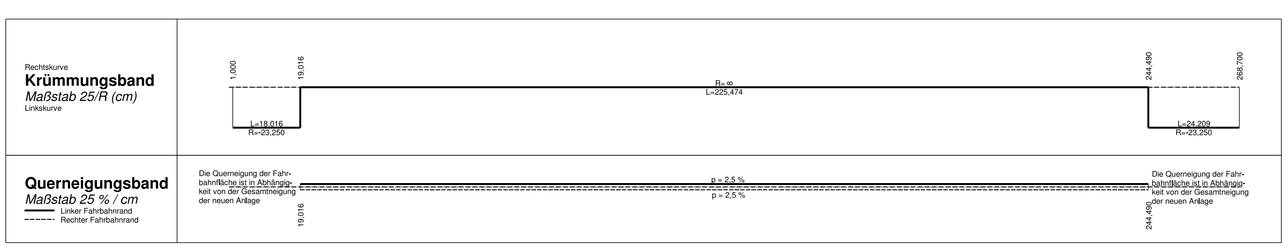

ZEICHENERKLÄRUNG

Planung

- Fahrbahn
- Tiefpunkt
- Hochpunkt
- Ausrundungsbeginn Wanne / Ausrundungsende Kuppe
- Damm
- Einschnitt

Neigungsbrechpunkt mit Angabe von:
- Bau-km
- Ausrundungshalbmesser
- Sichthöhe
- Höhe Tangentenschnittpunkt

Längsneigung und Abstand zum nächsten Tangentenschnittpunkt

Höhensystem : Höhe ü. NN (DHHN 12) / Lagesystem : Gauß Krüger

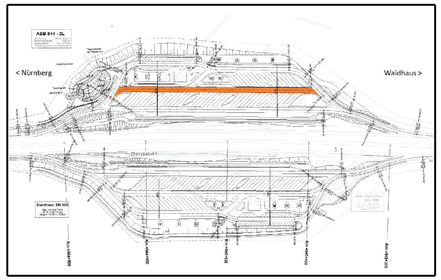

Autobahndirektion Nordbayern

Flaschenhofstraße 55
90402 Nürnberg

Tel.: 0911/74621-01, Fax: 0911/4621-456, E-Mail: poststelle@abdnb.bayern.de

bearbeitet:	Gz: 4333	07/2019	Koch
gezeichnet:	Gz: 4333	07/2019	Koch
geprüft:	Gz: 433	07/2019	Letz
	Gz:		

PSP Nr.: B02S.ABAP0164.00

Projekt:

Nr.	Art der Änderung	Datum	Zeichen

F E S T S T E L L U N G S E N T W U R F

Straßenbauverwaltung Freistaat Bayern

Autobahndirektion Nordbayern

Straße / Abschn.-Nr. / Station: A6 / 480 / 7,492

PROJIS-Nr.: entfällt

Unterlage / Blatt-Nr.: 6.2

Höhenplan

LKW-Fahrgasse - Nord

Maßstab: 1 : 1000 / 100

BAB A6 Nürnberg - Waidhaus

PWC Laubenschlag
Erweiterung der Verkehrsflächen

Betr.-Km 845,050

aufgestellt :
Autobahndirektion Nordbayern

Stadelmaier , Baudirektor

Nürnberg, den 30.10.2019

Festgestellt nach § 17 FStrG
gemäße Beschluss vom 08. April 2022
ROP-SG32-4354.1-2-2-154

Regensburg, 08. April 2022
Regierung der Oberpfalz

Meisel
Baudirektor