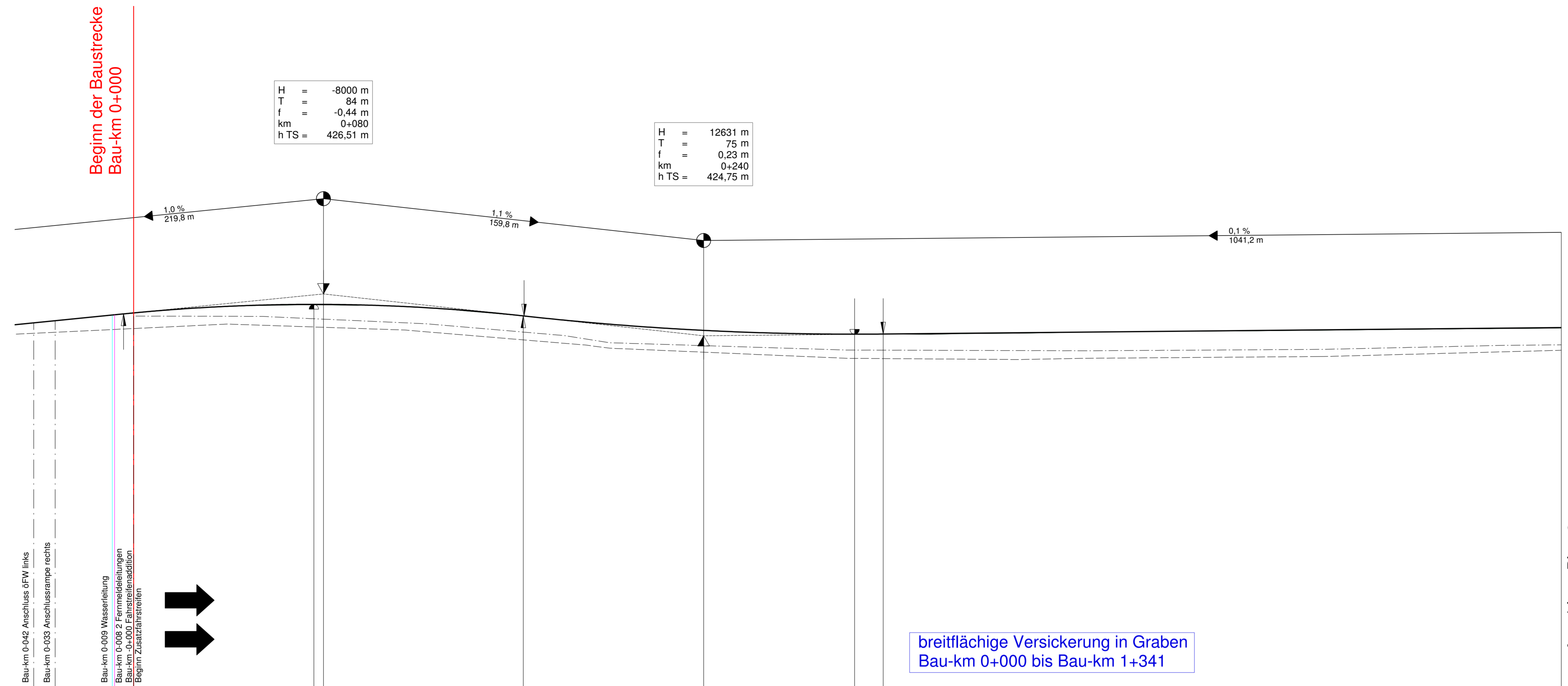


ZEICHENERKLÄRUNG

- Gradienten-/Tiefpunkt
- Ausrundungsbeginn Kuppe / Ausrundungsende Wanne
- Damm
- Einschnitt
- Fahrbahn mit Überholstreifen (ÜFS) bzw. Zusatzfahrstreifen (ZFS)
- Graben / Mulde links
- Graben / Mulde rechts
- Schacht links
- Schacht rechts
- Rohrleitung mit Angabe der Längsneigung
- Neigungsbrechpunkt mit Angabe von: Ausrundungshalbmesser, Tangentiallänge, Stichhöhe, Bau-km, Höhe Tangentenschnittpunkt
- Längsneigung und Abstand zum nächsten Neigungsbrechpunkt


H = -8000 m
T = 84 m
f = -0,44 m
km = 0+080
h TS = 426,51 m

H = 12631 m
T = 75 m
f = 0,23 m
km = 0+240
h TS = 424,75 m

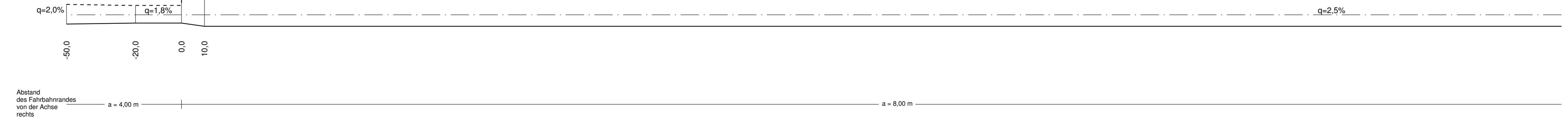


Station	40,00	20,00	0,00	20,00	40,00	60,00	79,76	80,00	100,00	120,00	140,00	160,00	180,00	200,00	220,00	239,55	240,00	260,00	280,00	300,00	320,00	340,00	360,00	380,00	400,00	420,00	440,00	460,00	480,00	500,00	520,00	540,00	560,00	580,00	
Gradientenhöhe	425,31	425,51	425,71	425,88	425,99	426,05	426,07	426,07	426,03	425,95	425,81	425,62	425,42	425,24	425,09	424,96	424,97	424,89	424,84	424,82	424,83	424,85	424,86	424,88	424,90	424,92	424,94	424,96	424,98	425,00	425,02	425,04	425,05	425,07	
Entwässerung links													424,36	424,23										423,75											424,14
Entwässerung rechts													424,76	424,46							424,15														424,35
Geländehöhe	425,31	425,51	425,71	425,88	425,99	426,03	426,04	426,02	425,94	425,79	425,61	425,41	425,23	425,09	424,96	424,97	424,89	424,83	424,81	424,81	424,82	424,83	424,85	424,86	424,88	424,90	424,92	424,93	424,95	424,96	424,98	425,00	425,02	425,04	425,05

Rechtskurve
Krümmung
Maßstab: 1000/R (cm)
Linkskurve



Querneigung
Maßstab: 1 : 20
--- Linker Fahrbahnrand
- - - - - Rechter Fahrbahnrand



Entwurfsbearbeitung: **KEMPA** 6701 LUDWIGSHAFEN (RM) MÜNCHENHEIMER STR. 100 TEL/FAX 0941 9955 599
 bearbeitet: 16.10.2017 Eichinger
 gezeichnet: 16.10.2017 Eichinger
 geprüft: 16.10.2017 K.-H. Dieß
 PSP Nr.:
 Projekt: 2216110_2216120_30299_BA1_BA2

Staatliches Bauamt Regensburg
 Bauwarenstraße 2d
 93053 Regensburg
 Tel. 0941 69856-03, Fax 0941 69856-599, E-Mail: poststelle@stba.bayern.de
 bearbeitet:
 gezeichnet:
 geprüft: 16.10.2017 Gleich
 PSP Nr.:
 Projekt:

FESTSTELLUNGSENTWURF

Straßenbauverwaltung Freistaat Bayern
Staatliches Bauamt Regensburg
 Straße / Abschn.-Nr. / Station: Abschnitt 1310, Station 0,153 bis Station 1,494
 PROJIS-Nr.:
B 299 Neumarkt i.d.OPf. - Neustadt a.d. Donau Dreistreifiger Ausbau zwischen Neumarkt i.d. OPf./Süd und Sengenthal/Nord Bau-km 0+000 bis Bau-km 1+341
 Unterlage / Blatt-Nr.: 6 / 1
Höhenplan
 Maßstab: 1 : 1.000 / 100
 aufgestellt: Staatliches Bauamt Regensburg, den 16.10.2017
 Baudirektor Alexander Bonfig (Leiter Straßenbau)
 Freigegeben nach § 17 FBOG gemäß Beschluss vom 0.10.2018 Reg-PS22-1084-21-14-127 Regensburg, 05.10.2018 Regierung der Oberpfalz
 Spezifikatorstabelle: BAY-2012.spz