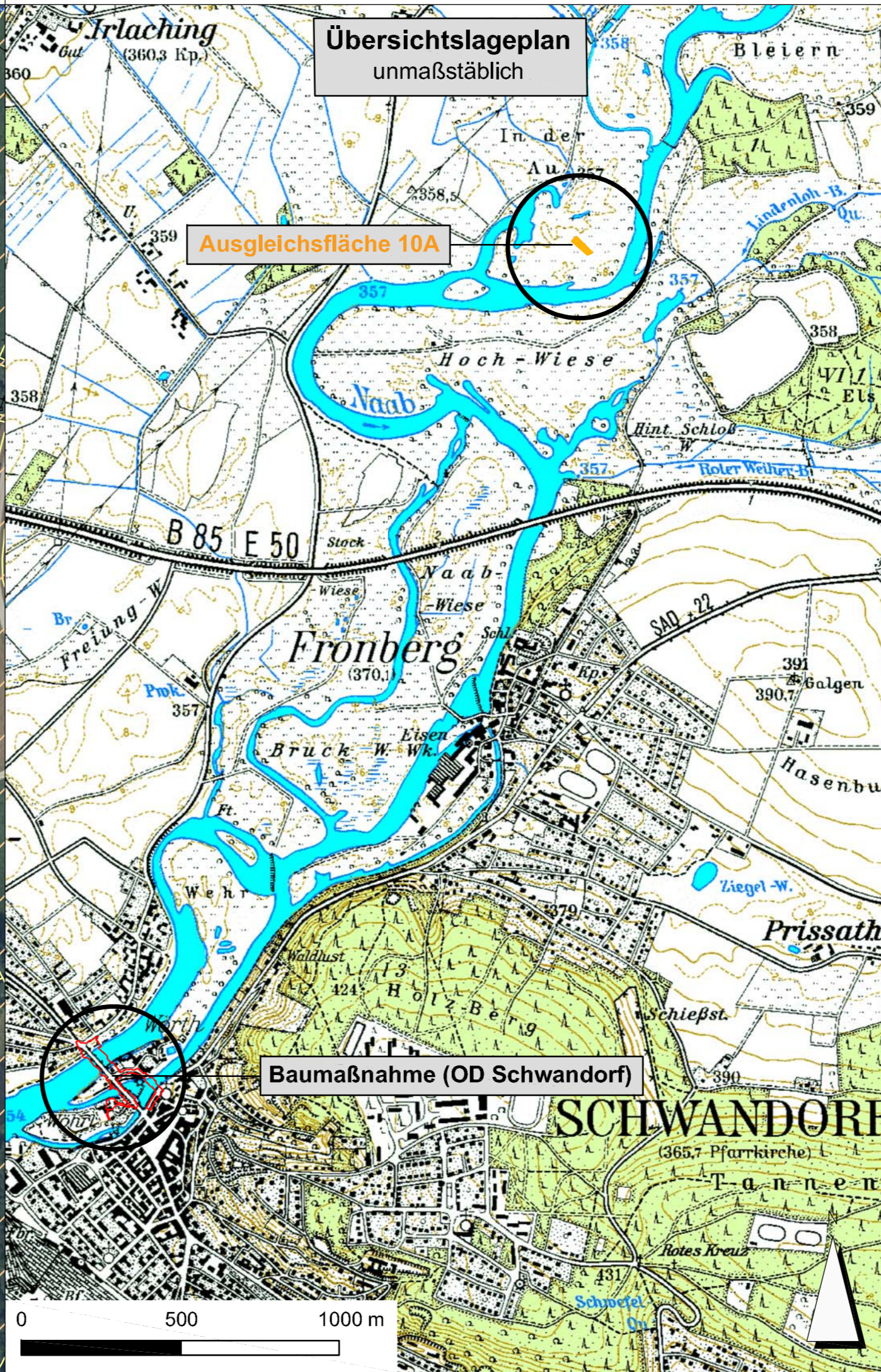




FREISTAAT BAYERN  
Landkreis Schwandorf  
Große Kreisstadt Schwandorf  
Gemarkung Fronberg

FFH  
6937-371.02  
"Naab unterhalb Schwarzenfeld und  
Donau von Poikam bis Regensburg"



Übersichtslageplan  
unmaßstäblich

Ausgleichsfläche 10A

Baumaßnahme (OD Schwandorf)

 <b>Dr. H. M. Schober</b> Gesellschaft für Landschaftsarchitektur mbH Kammerhof 6 · 85354 Freising · Germany Tel.: +49 (0) 8161 3001 · Fax: +49 (0) 8161 9 44 33 zentrale@schober-larc.de · www.schober-larc.de	bearbeitet:	Juni 2020	UM / LRu
	gezeichnet:	Juni 2020	BK
	geprüft:	Juni 2020	Dr. Schober
Projekt:		16075	


Freistaat Bayern Staatliches Bauamt Amberg-Regensburg i. A. der Großen Kreisstadt Schwandorf Archivstraße 1 92224 Amberg Tel.: 09621/307-0, Fax: 09621/307-188, E-Mail: poststelle@stbaas.bayern.de		bearbeitet:		
		gezeichnet:		
		geprüft:	Juni 2020	Thurner
		PSP Nr.:		
Projekt:				


Nr.	Art der Änderung	Datum	Zeichen

# FESTSTELLUNGSENTWURF

Staatliches Bauamt Amberg-Regensburg im Auftrag der Großen Kreisstadt Schwandorf Straße / Abschn.-Nr. / Station: St 2397 / Abs. 160 / Stat. 0,925 bis 1,175 PROJIS-Nr.:	Unterlage / Blatt-Nr.: 9.2 / 2 <b>Maßnahmenplan</b> Straßenferne Ausgleichsfläche Maßstab: 1:2.000
--	---

**Erneuerung Große Naabbrücke, Mittlere Naabbrücke und Verkehrsanlagen in der OD Schwandorf**

aufgestellt:  
 Staatliches Bauamt Amberg-Regensburg  
 im Auftrag der Großen Kreisstadt Schwandorf  
  
 Wasmuth, Ltd. Baudirektor  
 Amberg, den 03.07.2020

Festgestellt gemäß Art.39 BayStrWG  
 durch Beschluss vom 02.05.2022  
**ROP-SG31-4354.3-5-2-115**  
 Regensburg, den 02.05.2022  
 Regierung der Oberpfalz  
  
 Meisel  
 Baudirektor