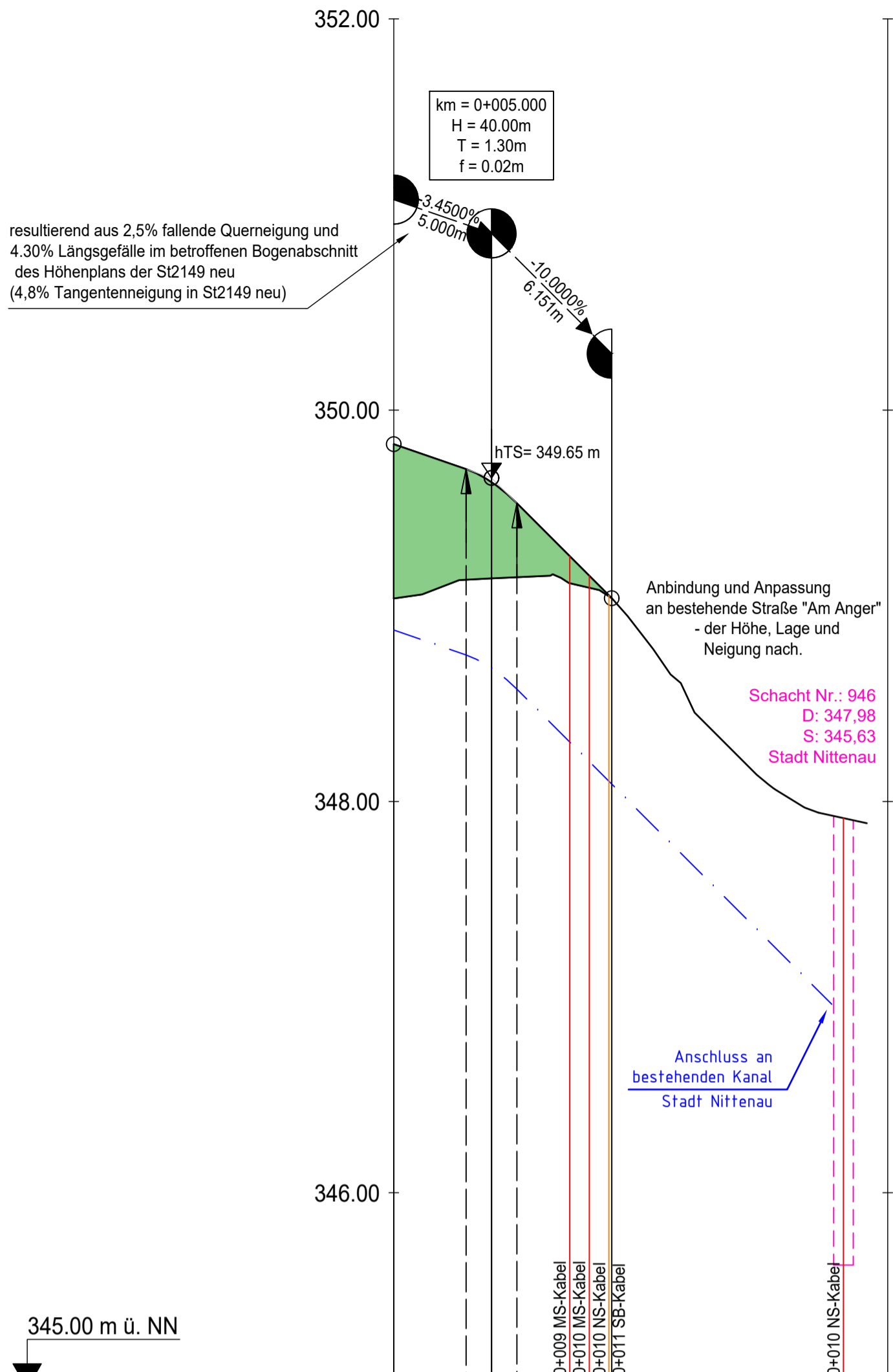
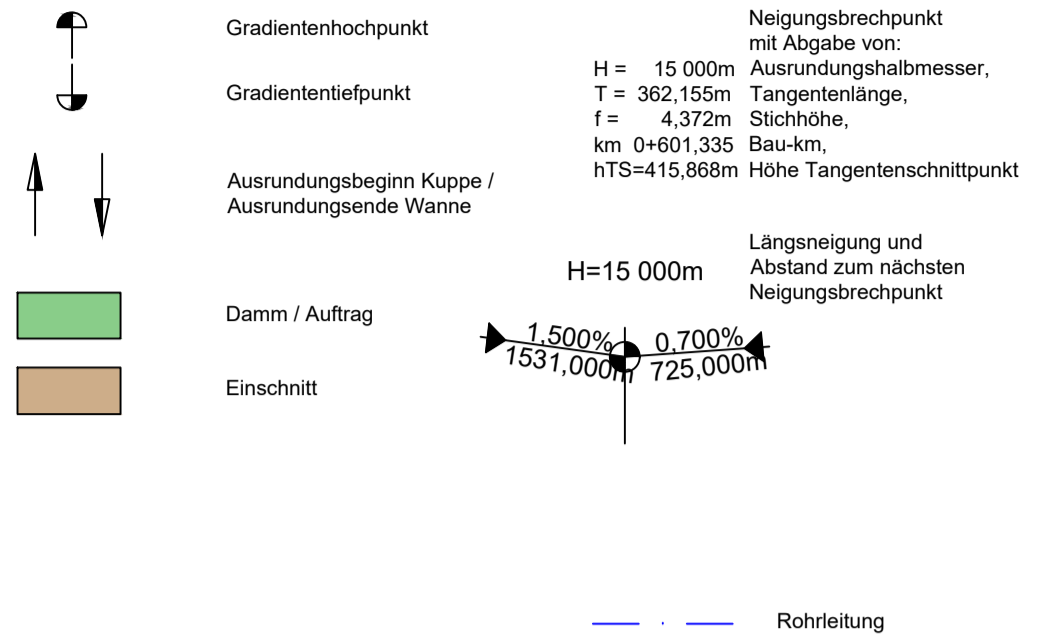
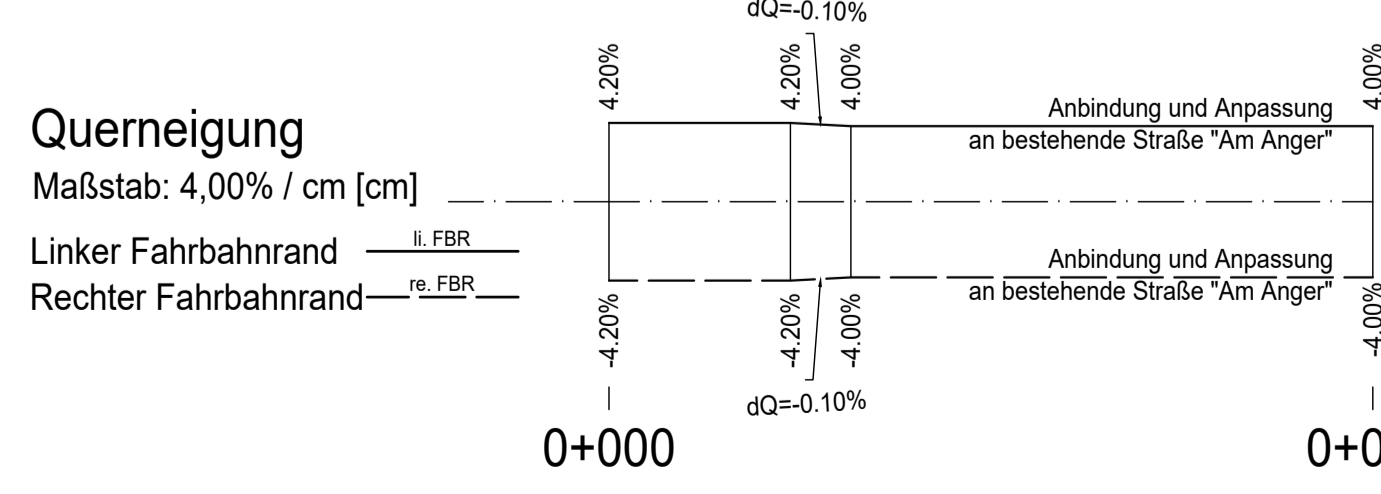
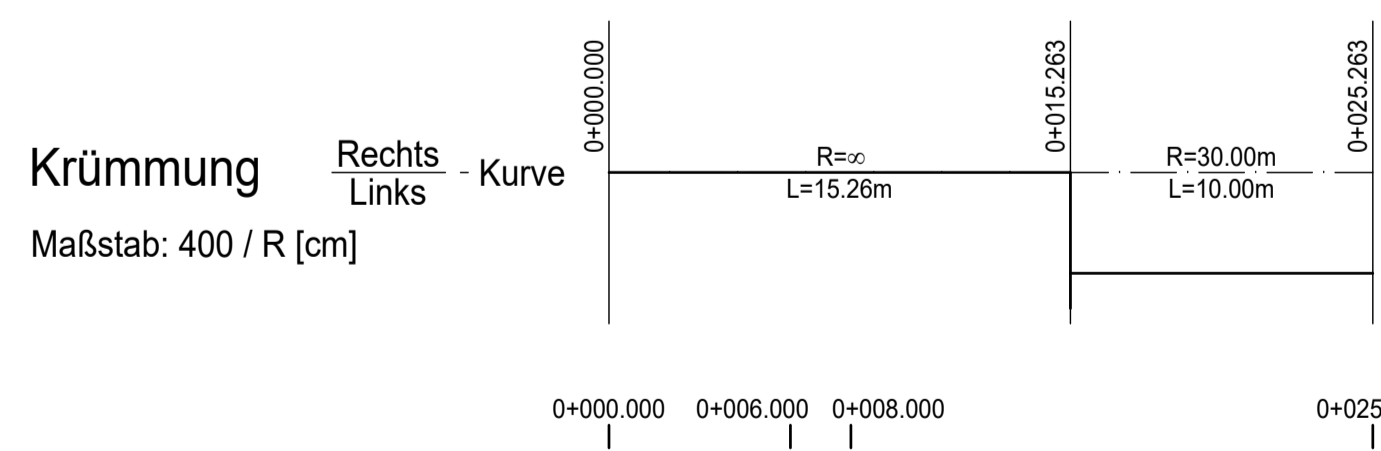


# Zeichenerklärung



Gradientenhöhe	349.826	349.698	349.632	349.524	349.154	349.038			
Stationierung	0+000.000	0+003.697	0+005.000	0+006.298	0+010.000	0+011.151	0+015.000	0+020.000	0+025.263
Entwässerung links	Höhen, Dimension, Material, Gefälle Entwässerungsleitung								
Entwässerung rechts	DN150 / Neigung entspr. Gradiente, entspr. Anschluss an best. Kanal								
Geländehöhe	349.038	349.140	349.092	349.038	348.537	348.031			
Station Gelände	0+000.000	0+005.000	0+010.000	0+011.151	0+015.000	0+020.000	0+025.000		0+025.263



Staatliches Bauamt Amberg-Sulzbach Archivstraße 1 92224 Amberg Tel.: 09621/307-0, Fax: 09621/307-188, E-Mail: poststelle@stbaas.bayern.de	bearbeitet:	
	gezeichnet:	
	geprüft:	
	PSP Nr.:	
	Projekt:	
	Name des Plans	

Nr.	Art der Änderung	Datum	Zeichen

# FESTSTELLUNGSENTWURF

Straßenbauverwaltung Freistaat Bayern Staatliches Bauamt Amberg-Sulzbach Straße / Abschn.-Nr. / Station: St 2149 / 280 / 0,501 - 0,729 PROJIS-Nr.:	Unterlage / Blatt-Nr.: 6 / 2 Höhenplan Am Anger Maßstab: 1 : 250 / 25
---	--

## Ersatzneubau der Großen Regenbrücke Nittenau

Bau-km - 0+007.680 - 0+225.112

aufgestellt: Staatliches Bauamt Amberg-Sulzbach  Wasmuth, Ltd. Baudirektor Amberg, den 14.09.2018	Festgestellt gemäß Art.39 BayStVWG durch Beschluss vom 08.10.2019 ROP-Sg32- 4354.3-1- 4-193 Regensburg, den 08.10.2019 Regierung der Oberpfalz  Meisel Baudirektor
---	--