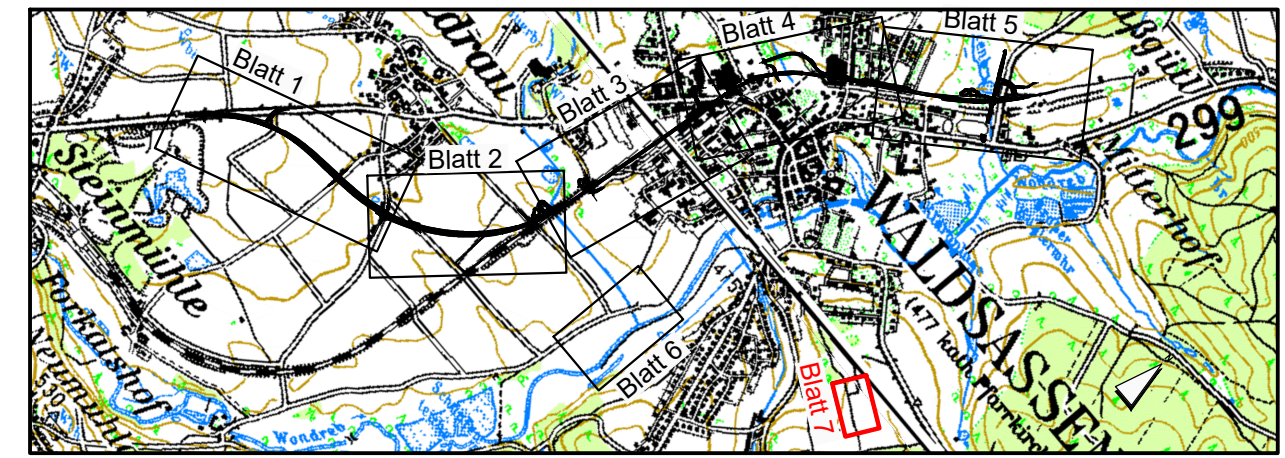


A1 CEF
Entwicklung von Extensivgrünland und Ackerbrache als vorgezogene Ausgleichsmaßnahme für die Feldlerche und die Wiesenschafstelze

- Bestand:**
- Acker, Intensivgrünland
- Ziel / Begründung der Maßnahme:**
- Ausgleich für Beeinträchtigungen von Offenlandlebensräumen im gesamten Plangebiet;
 - Ausgleich für Beeinträchtigungen der abiotischen Schutzgüter (insbesondere Neuversiegelung von Böden);
 - vorgezogene Ausgleichsmaßnahme zur Sicherung der Habitatfunktionen für die Feldlerche und die Wiesen-Schafstelze;
- Maßnahmenbeschreibung:**
- Westbereich (Grünland): Entwicklung von arten- und blütenreichem Extensivgrünland mäßig nährstoffreicher Standorte durch Einsaat mit gebietseigenem Saatgut in den Bestand nach vorangehender Bodenbearbeitung (z.B. mit Kreiselegge o. flachgründiges Pflügen). Zweischürige Nutzung (frühestens ab Anfang Juli) mit Abfuhr des Mähgutes, Verzicht auf Düngung;
 - Ostbereich (Acker): Entwicklung einer einjährigen Ackerbrache zur Sicherung dauerhaft offener bis schwach/lückig bewachsener Flächen durch Selbstbegrünung, keine Düngung, kein Einsatz von Pestiziden. Bodenbearbeitung (bevorzugt flachgründig) entweder im Spätsommer/Herbst oder im Frühjahr bis Ende März.
 - Es wird dauerhaft dafür gesorgt, dass an den Grundstücksgrenzen der Ausgleichsfläche keine Gehölze aufkommen.
 - Für Gehölzpflanzungen und Ansaaten werden gebietseigene Gehölze bzw. gebietseigenes Saatgut verwendet. Damit wird den Regelungen des § 40 BNatSchG zum Ausbringen gebietsfremder Arten entsprochen.

Flächengröße: 0,77 ha anrechenbare Fläche 0,77 ha




Tektur D vom 20.05.2020
 ersetzt Unterlage 10.3, Blatt Nr. 7

Bearbeitung:  Dr. H. M. Schober Gesellschaft für Landschaftsarchitektur mbH Kammerhof 6 • 85354 Freising • Germany Tel.: +49 (0) 8161 30 01 • Fax: +49 (0) 8161 9 44 33 zentrale@schober-larc.de • www.schober-larc.de		Datum	Name
	bearbeitet	Mai 2020	Szantho v. Radnoth
	gezeichnet	Mai 2020	Kränzlein / Hunger
	geprüft	Mai 2020	Dr. Schober
	Reg. Nr.		12006

Nr.	Art der Änderung	Datum	Name
1	Tektur D, Berücksichtigung aktueller faunistischer Kartierungen	Mai 2020	Büro Schober

Freistaat Bayern
 Staatliches Bauamt Amberg-Sulzbach



Archivstraße 1, 92224 Amberg, Tel. 09621/307-0, Fax 09621/307-188, E-Mail: poststelle@stbaas.bayern.de

Unterlage	10.3
Blatt Nr.	7 d
Datum	Zeichen

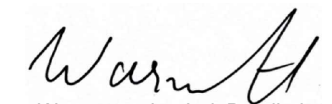
Planfeststellung	bearbeitet		
B 299 "Mitterteich - Waldsassen - Bundesgrenze"	gezeichnet		
	geprüft	Mai 2020	Schwab

Verlegung bei Waldsassen / Kondrau

von Abschnitt 200; Station 2,925 bis Abschnitt 130; Station 1,662
 von Str.-km 137,965 bis Str.km 142,919

Lageplan der Landschaftspflegerischen Maßnahmen
 Ausgleichsmaßnahme A1 - neu
 Maßstab 1 : 1000

Aufgestellt:
 Amberg, den 20.05.2020
 Staatliches Bauamt


 W a s m u t h, Ltd. Baudirektor

Festgestellt nach § 17 FStGr
 gemäß Beschluss vom 27.07.2021
 ROP-SG32-4354.2-1-5-850
 Regensburg, 27.07.2021
 Regierung der Oberpfalz

Breu, Bauoberrat

Projekt: _____ Datei: _____

Geobasisdaten: © Bayerische Vermessungsverwaltung (Darstellung der Flurkarte als Eigentumsnachweis nicht geeignet)