





ZEICHENERKLÄRUNG

Gestaltungsmaßnahmen

 Einsaat von Landschaftsrassen aus standortangepassten Arten mit möglichst geringer Oberbodenandeckung (5 cm) (Ziel: *maschinell mähbare Grünland auf den Seitenböschungen*)

Maßnahmenkennung

 Nr. Komplexmaßnahme
 Nr. Einzelmaßnahme
 Maßnahmentyp

Erläuterung Maßnahmentyp

A Ausgleichsmaßnahme
E Ersatzmaßnahme
V Vermeidungsmaßnahme
G Gestaltungsmaßnahme

Maßnahmennummer und Beschreibung

Vermeidungsmaßnahmen


1V Schutz von Lebensstätten

Gestaltungsmaßnahmen

9.4G Einsaat von Landschaftsrassen zur Schaffung von trocken-mageren Gras- und Krautfluren

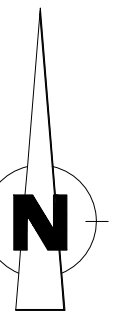
Biototypen


Beispiel:


 Intensiv bewirtschaftete Äcker

Hinweis:

vollständige Übersicht der Biotop- und Nutzungstypen siehe Unterlage 9.2 Blätter 1 und 3 "Landschaftspflegerische Bestands- und Konfliktpläne"



REMBOLD Landschaftsarchitekten WINDPAISSING 8 - 92507 NABBURG TEL.: 09606/1811 FAX: 09606/1324 info@buero-rembold.de www.buero-rembold.de		Datum	Name	
		bearbeitet	Aug. 17	C. Motz
		gezeichnet	Aug. 17	C. Motz
		geprüft	Nov. 18	M. Rembold
	Proj. Nr.	S23.2		


Freistaat Bayern Staatliches Bauamt Amberg-Weizsach <small>Archivstraße 1, 92224 Amberg, Tel. 09621/307-0, Fax 09621/307-188, E-Mail: poststelle@stbaas.bayern.de</small>		Unterlage	9.2
		Blatt Nr.	3/3
		Datum	Zeichen

Feststellungsentwurf	bearbeitet	-	-
-----------------------------	------------	---	---

B22 "Weiden i. d. Opf. - B20 (Cham)"	gezeichnet	-	-
---	------------	---	---

	geprüft	-	-
--	---------	---	---

Umbau der Kreuzung mit der St 2156 und SAD 42 bei Teunz	Umfahrung Hof		
	Lageplan der landschaftspflegerischen Maßnahmen		
	Maßstab	1 : 1000	

Aufgestellt:
 Amberg, den 17.05.2019
 Staatliches Bauamt Amberg-Weizsach

 W a s m u t h; Ltd. Baudirektor