





## ZEICHENERKLÄRUNG

### Gestaltungsmaßnahmen

 Einsaat von Landschaftsrasen aus standortangepassten Arten mit möglichst geringer Oberbodenandeckung (5 cm) (Ziel: *maschinell mähbare Grünland auf den Seitenböschungen*)

### Maßnahmenkennung

 Nr. Komplexmaßnahme  
 Nr. Einzelmaßnahme  
 Maßnahmentyp

### Erläuterung Maßnahmentyp

**A** Ausgleichsmaßnahme  
**E** Ersatzmaßnahme  
**V** Vermeidungsmaßnahme  
**G** Gestaltungsmaßnahme

### Maßnahmennummer und Beschreibung

#### Vermeidungsmaßnahmen

**1V** Schutz von Lebensstätten

#### Gestaltungsmaßnahmen

**9.4G** Einsaat von Landschaftsrasen zur Schaffung von trocken-mageren Gras- und Krautfluren

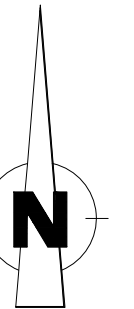
### Biototypen

Beispiel:

**A11** Intensiv bewirtschaftete Äcker

Hinweis:

vollständige Übersicht der Biotop- und Nutzungstypen siehe Unterlage 9.2 Blätter 1 und 3 "Landschaftspflegerische Bestands- und Konfliktpläne"




REMBOLD Landschaftsarchitekten WINDPAISSING 8 - 92507 NABBURG TEL.: 09606/1811 FAX: 09606/1324 info@buero-rembold.de www.buero-rembold.de	Datum	Name
	bearbeitet Aug. 17	C. Motz
	gezeichnet Aug. 17	C. Motz
	geprüft Nov. 18	M. Rembold
Proj. Nr.	S23.2	

Freistaat Bayern Staatliches Bauamt Amberg-Weizsach <small>Archivstraße 1, 92224 Amberg, Tel. 09621/307-0, Fax 09621/307-188, E-Mail: poststelle@stbaas.bayern.de</small>	Unterlage	9.2
	Blatt Nr.	3/3
	Datum	Zeichen

Feststellungsentwurf	bearbeitet	-
----------------------	------------	---

<b>B22 "Weiden i. d. Opf. - B20 (Cham)"</b>	gezeichnet	-
	geprüft	-

<b>Umbau der Kreuzung mit der St 2156 und SAD 42 bei Teunz</b>	<b>Umfahrung Hof</b> Lageplan der landschaftspflegerischen Maßnahmen	
	Maßstab	1 : 1000

Aufgestellt: Amberg, den 17.05.2019 Staatliches Bauamt Amberg-Weizsach  Wasmuth, Ltd. Bauleitung	
---	--

Projekt: S23	Datum: 2018-12-14_M-Plan_Umfahrung_Hof.dwg
--------------	--

Entfällt durch Tektura vom 30.11.2020